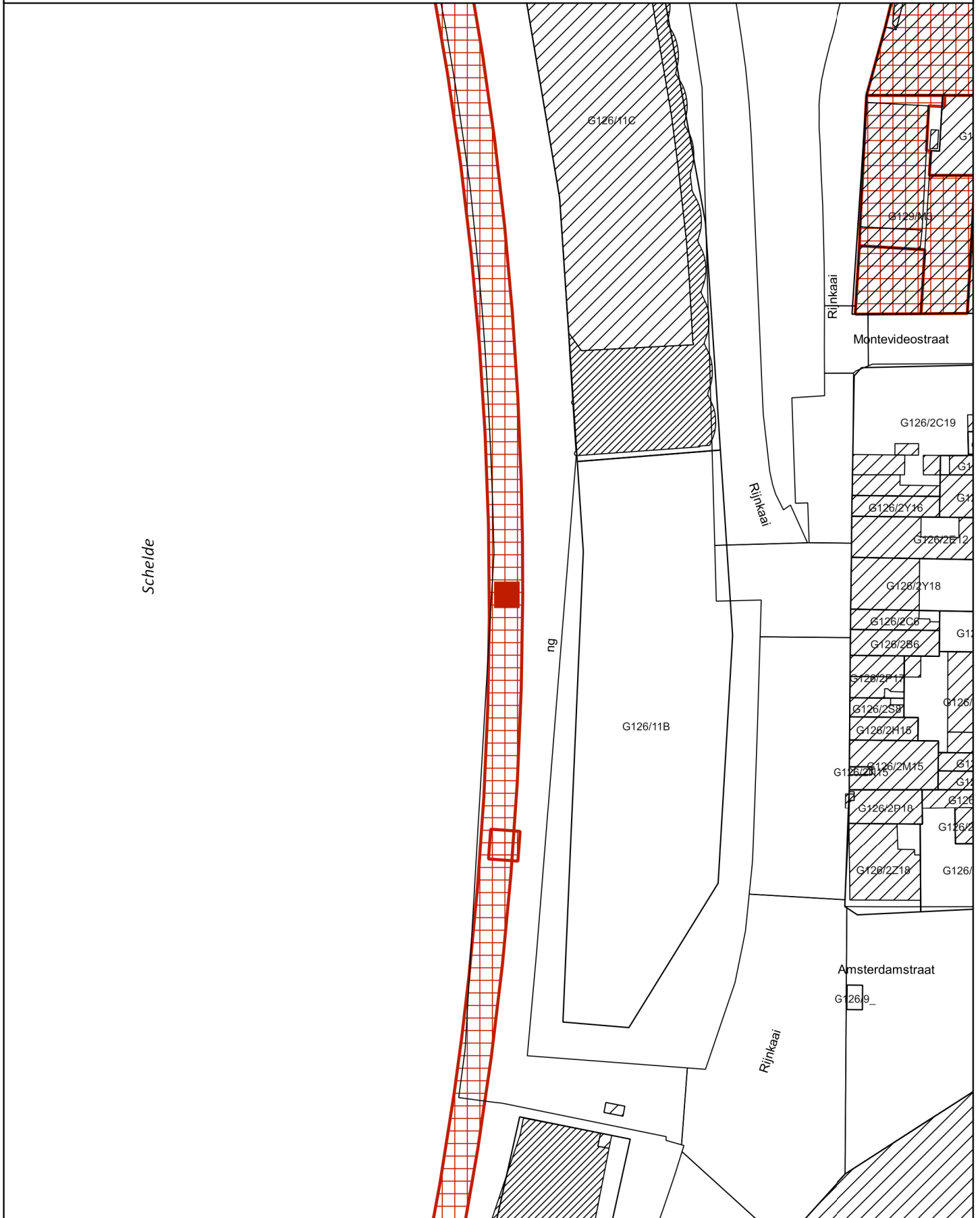




5.1. OMGEVINGSPLAN BIJ HET DOSSIER



-  Monument
-  Reeds beschermd als monument

Schaal: 1:1.500

10 0 10 20 30 40 m



Afbakening gebaseerd op het GRB
Datum raadpleging: 03/02/2017

