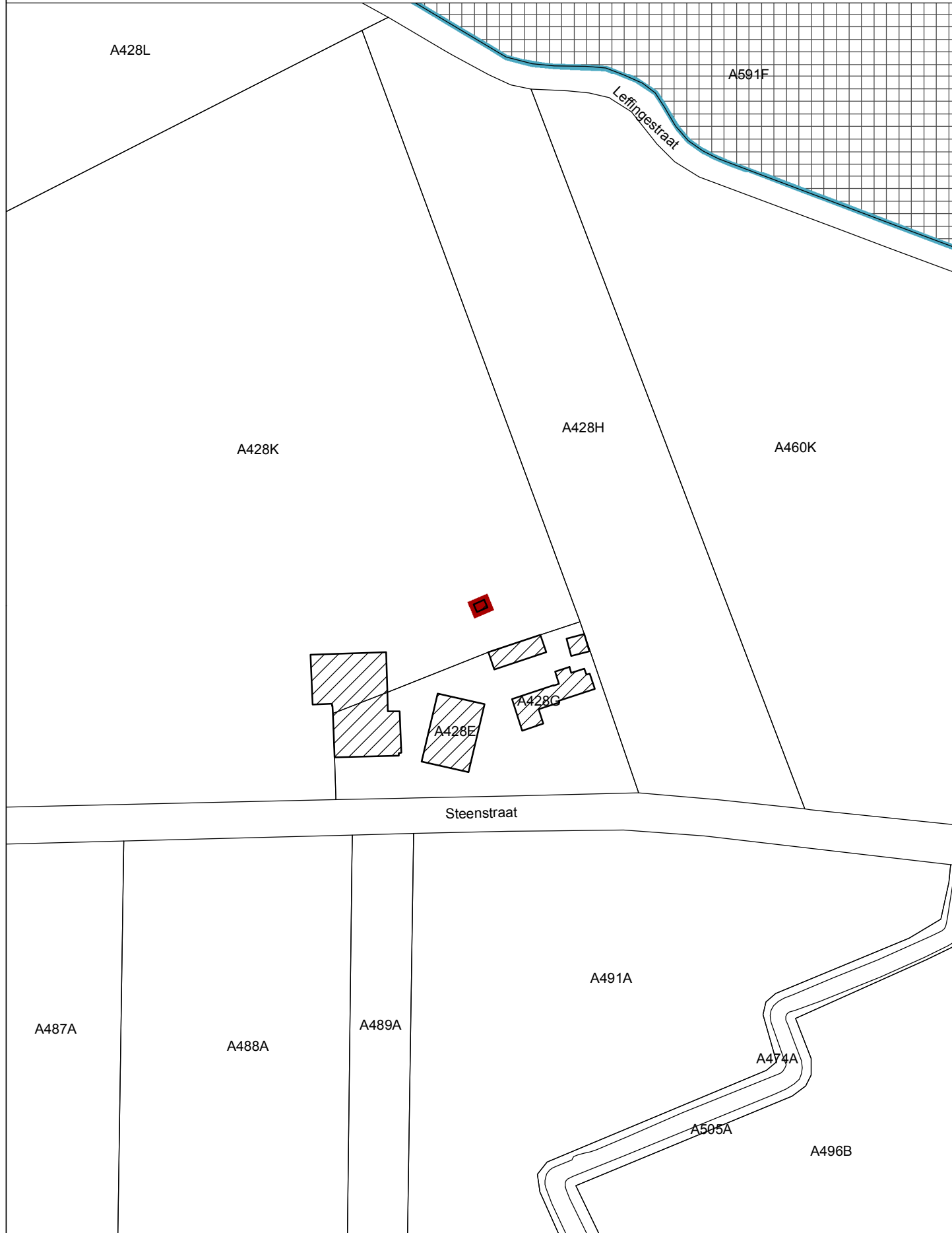




# 5.1. OMGEVINGSPLAN BIJ DE BESCHERMING



-  Monument
-  Reeds beschermd als dorpsgezicht

Afbakening gebaseerd op het GRB  
Datum raadpleging: 23/09/2016

Schaal: 1/2000  
0 60m

