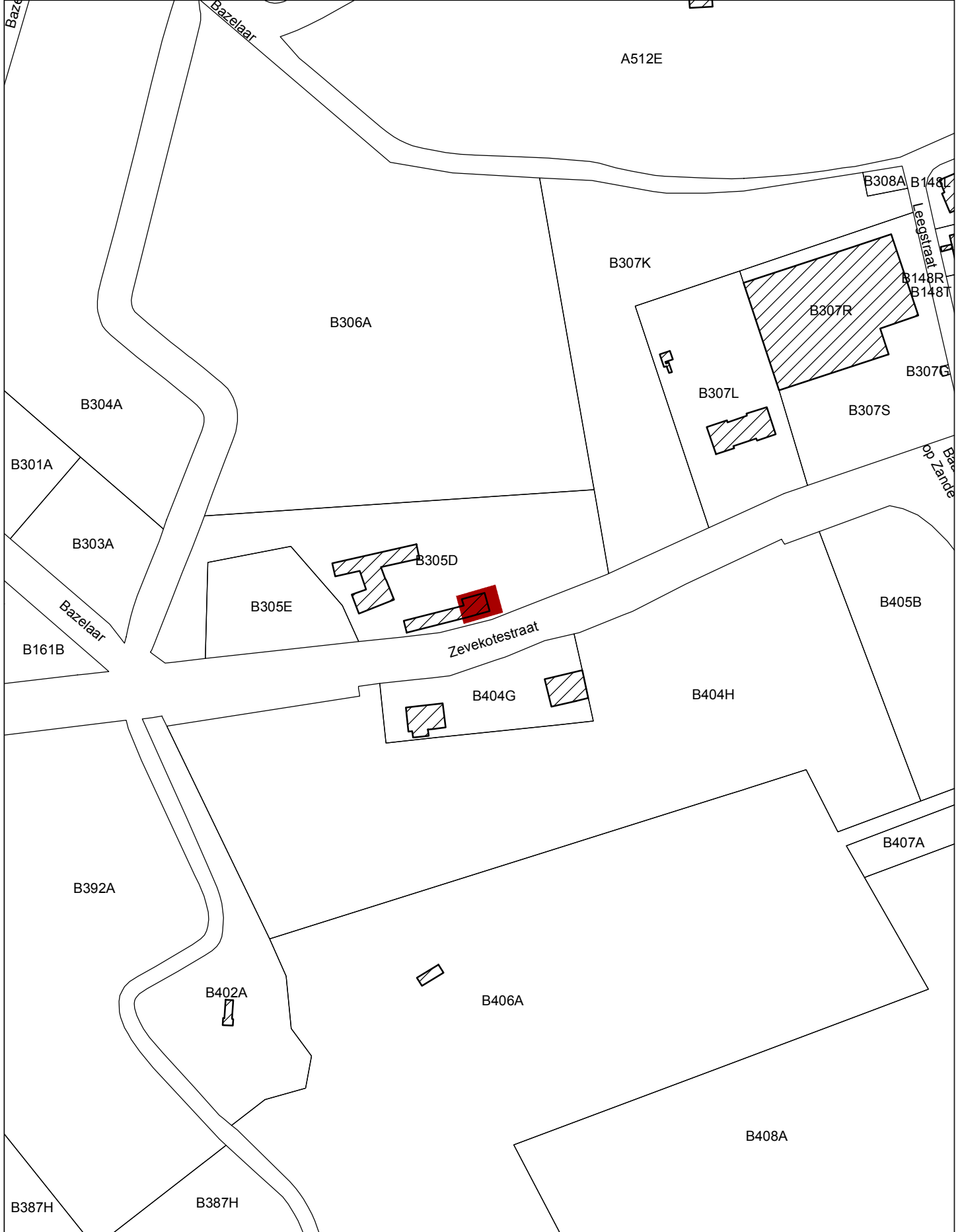

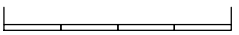



5.1. OMGEVINGSPLAN BIJ DE BESCHERMING



 Monument	Afbakening gebaseerd op het GRB Datum raadpleging: 23/09/2016	Schaal: 1/2000 0 60m 	N 
---	--	--	--