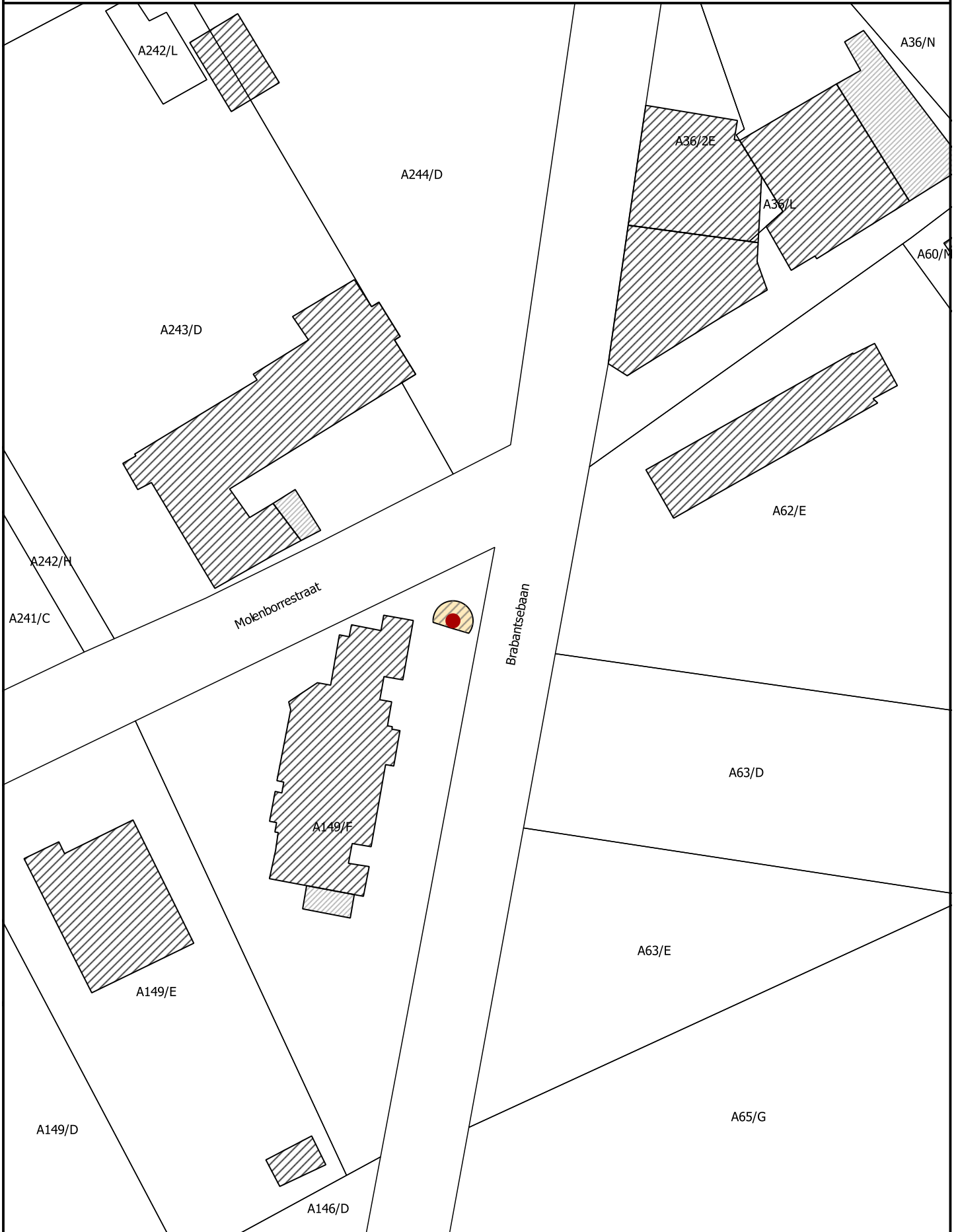




6.1. OMGEVINGSPLAN BIJ HET DOSSIER



-  Monument
-  Overgangszone

Schaal: 1:500

0 10 20 30 40 m

Afbakening gebaseerd op het GRB. Datum raadpleging: 28/11/2017

