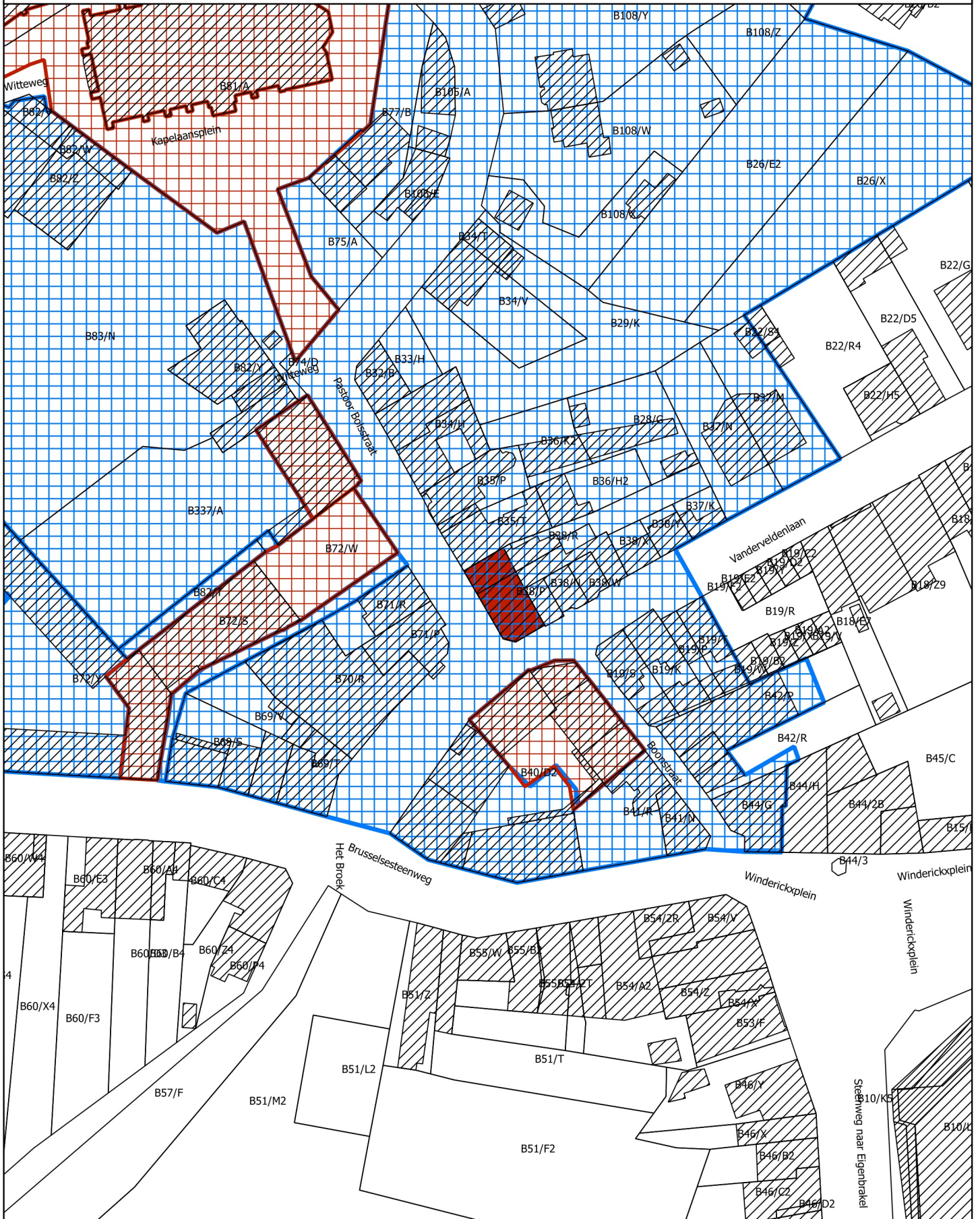





# 6.1. OMGEVINGSPLAN



-  Monument
-  Reeds beschermd als monument
-  Reeds beschermd als stads- en/of dorpsgezicht

Schaal: 1:1.000

10 0 10 20 30 40 m



Afbakening gebaseerd op het GRB  
Datum raadpleging: 27/06/2018

