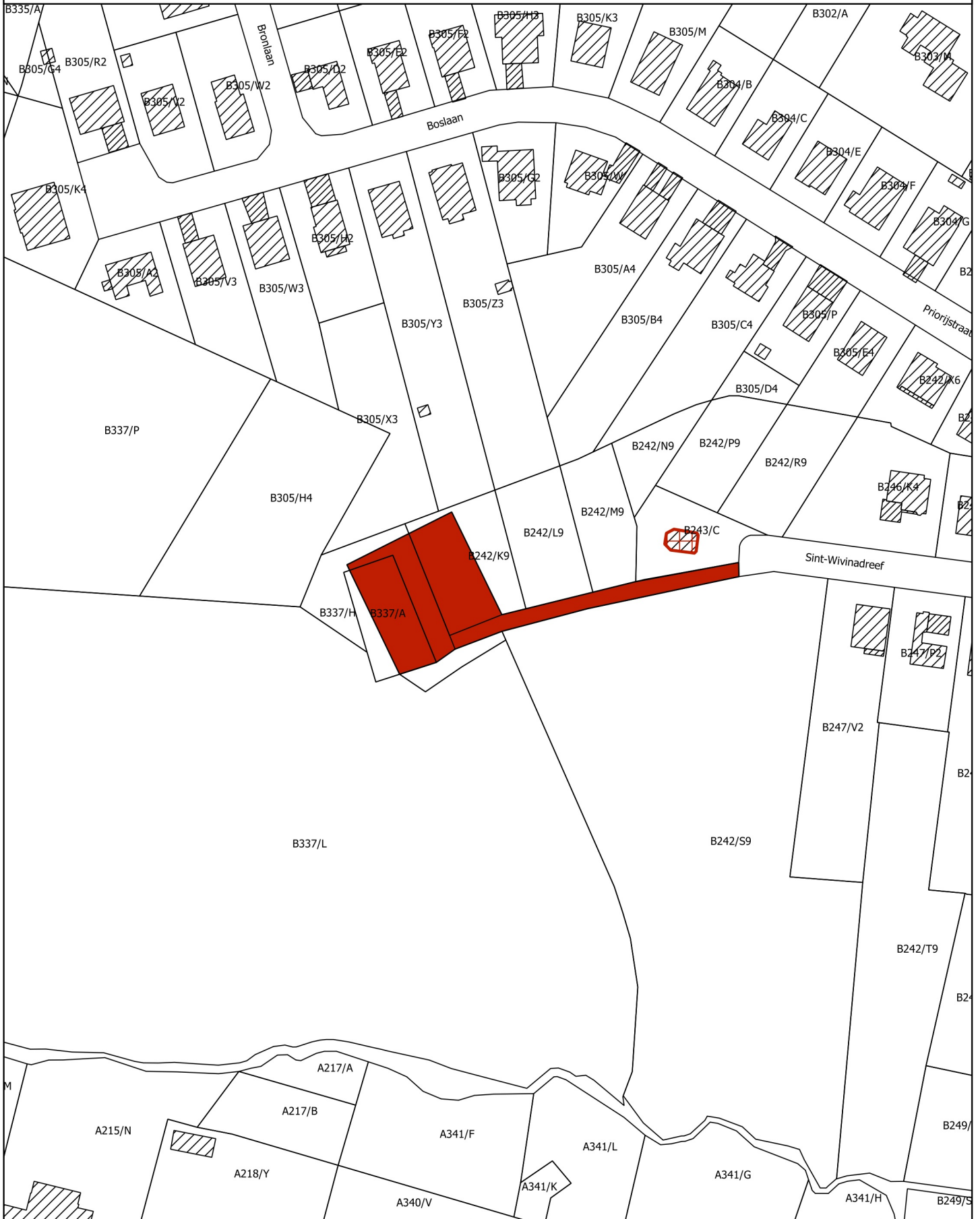




6.1. OMGEVINGSPLAN



-  Monument
-  Reeds beschermd als monument

Schaal: 1:1.500

10 0 10 20 30 40 m



Afbakening gebaseerd op het GRB
Datum raadpleging: 10/12/2018

