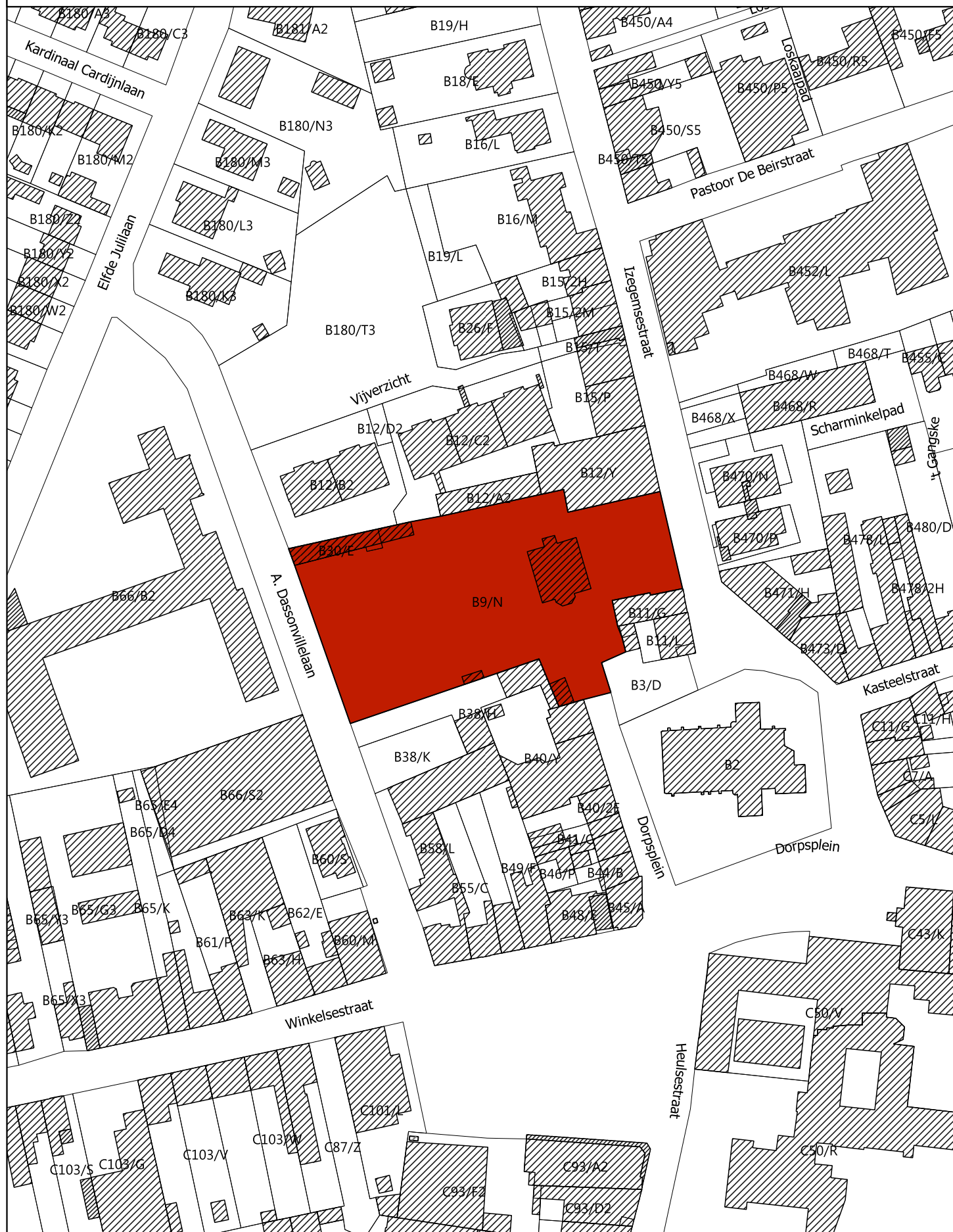

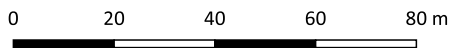


5.1. OMGEVINGSPLAN



 Monument

Schaal: 1:1500



Afbakening gebaseerd op het GRB
Datum raadpleging: 26/03/2019

