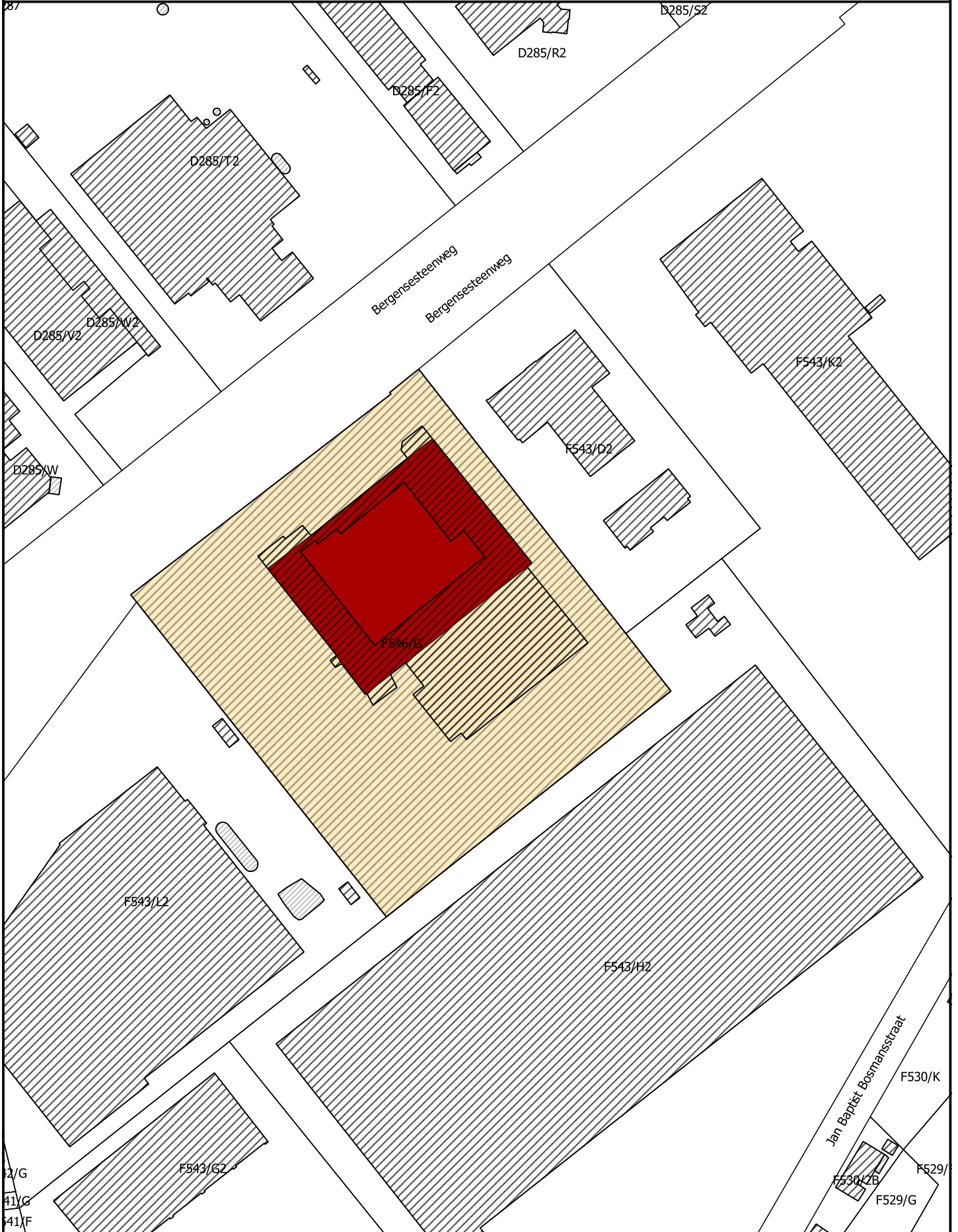




5.1. OMGEVINGSPLAN



-  Monument
-  Overgangszone

Schaal: 1:1.500

0 30 60 90 120 m



Afbakening gebaseerd op het GRB. Datum raadpleging: 11/03/2019

