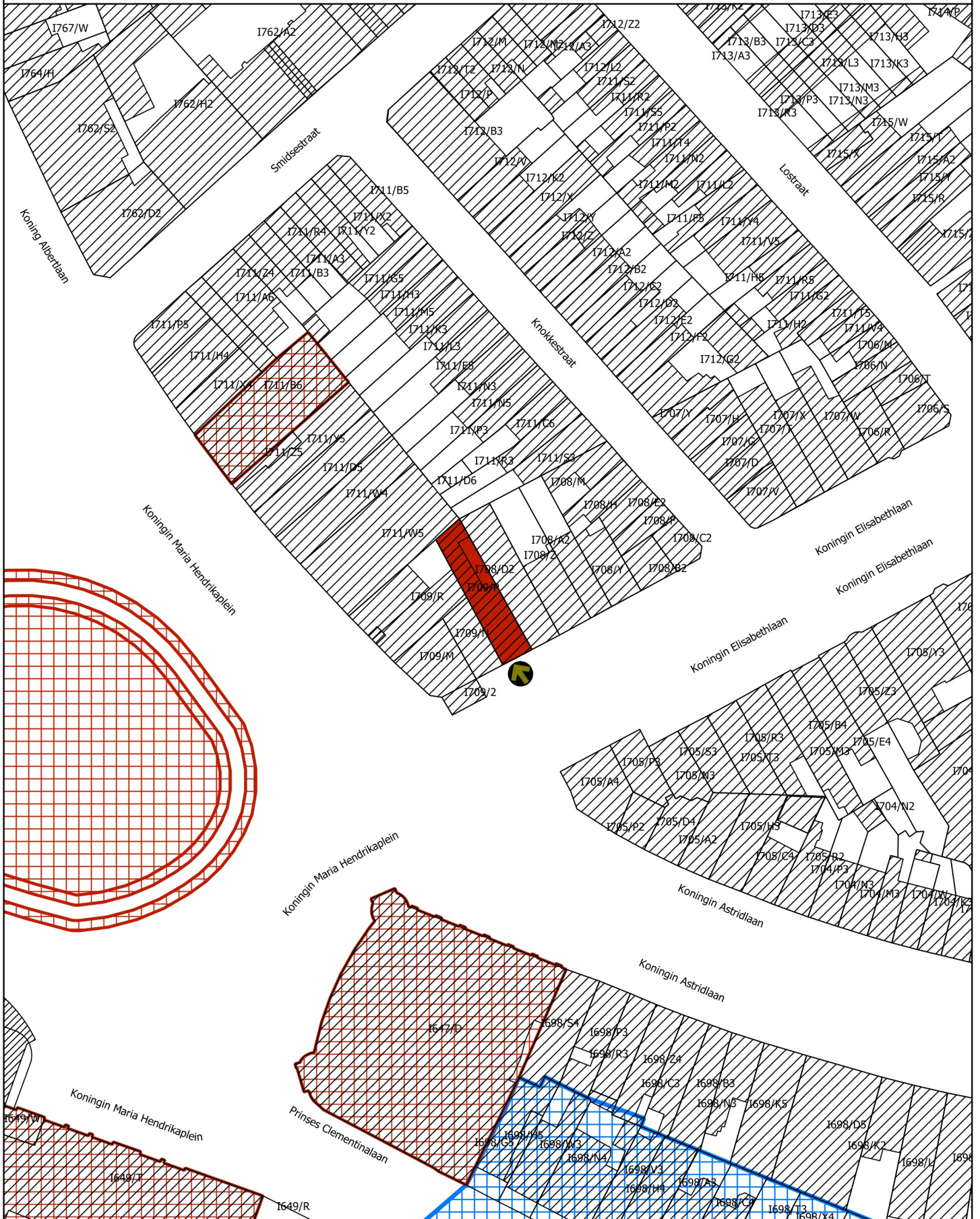





5.1. OMGEVINGSPLAN



-  Monument
-  Reeds beschermd als monument
-  Reeds beschermd als stadsgezicht

Schaal: 1:1.000



Afbakening gebaseerd op het GRB
Datum raadpleging: 08/10/2019

