




4.1. OMGEVINGSPLAN



-  Beschermd monument - voorwerp van dit besluit
-  Al beschermd als monument
-  Al beschermd als landschap

Schaal:1:1.000

0 20 40 60 80 m

Afbakening gebaseerd op het GRB. Datum raadpleging: 7/10/2020

