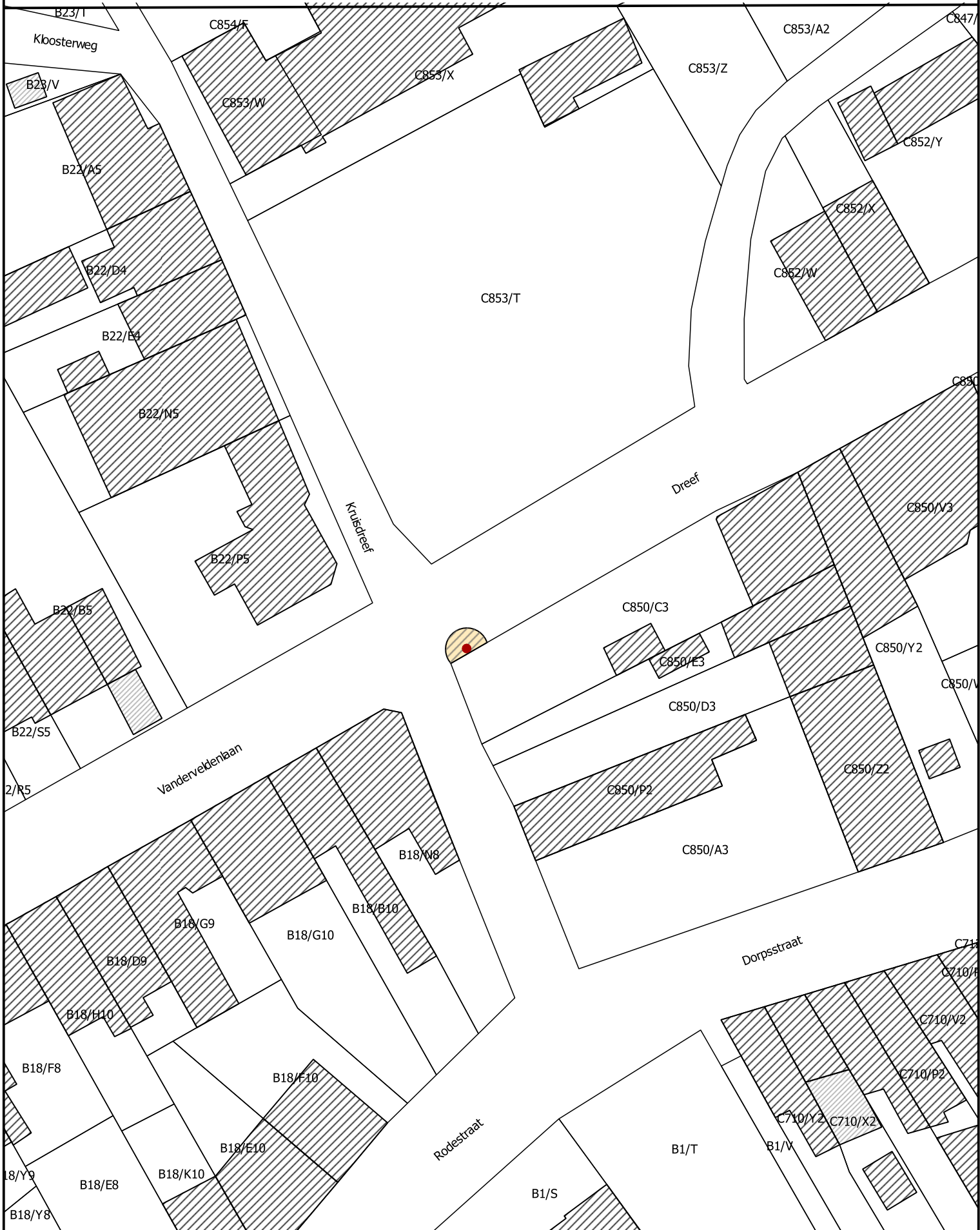


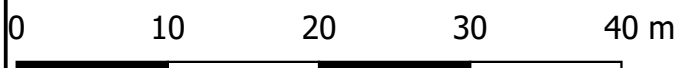


6.1. OMGEVINGSPLAN BIJ HET DOSSIER



-  Monument
-  Overgangzone

Schaal: 1:500



Afbakening gebaseerd op het GRB. Datum raadpleging: 28/11/2017