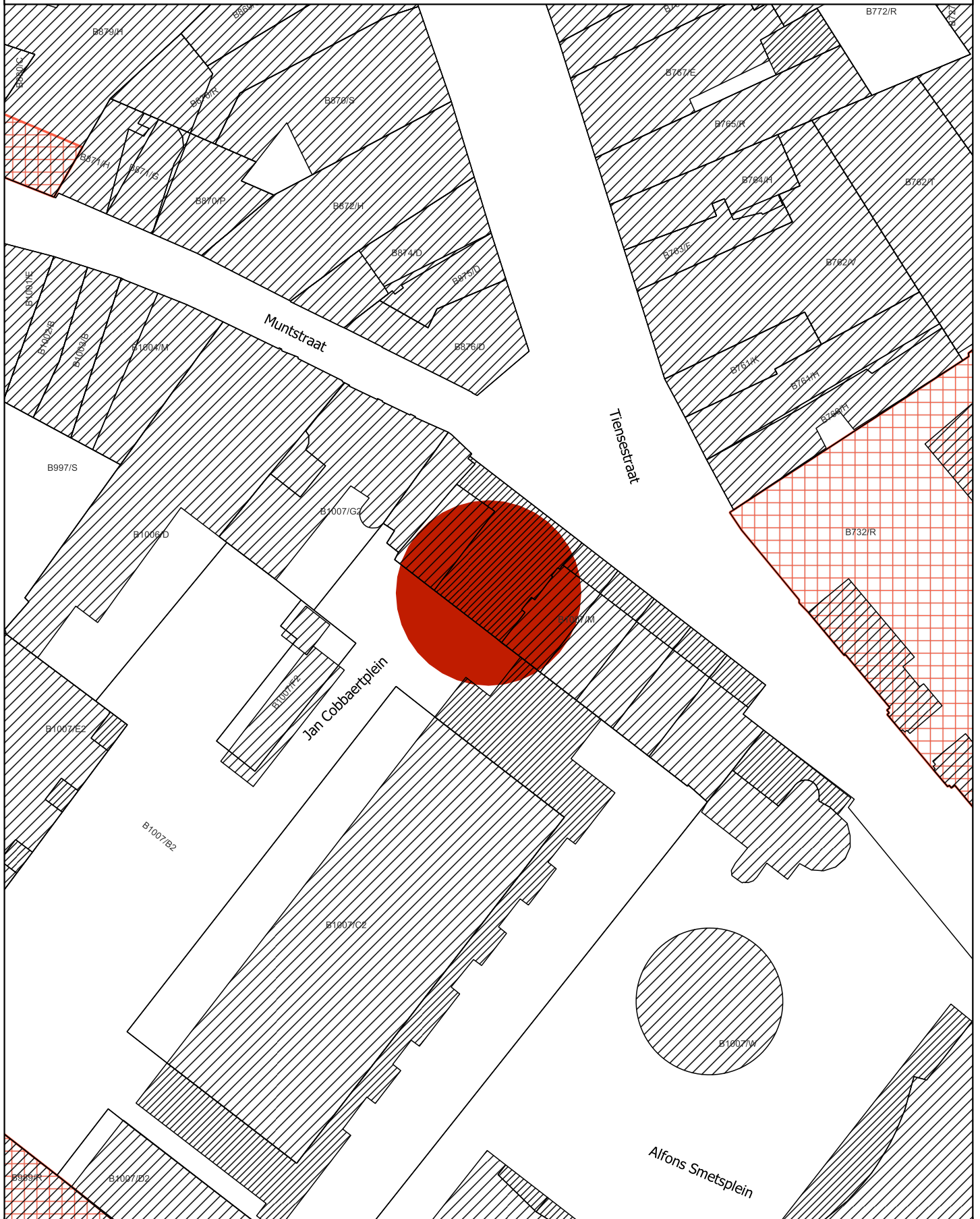




4.1. OMGEVINGSPLAN



-  Op te heffen bescherming als monument
-  Al beschermd als monument

Schaal: 1:500

5 0 5 10 15 20 m



Afbakening gebaseerd op het GRB
Datum raadpleging: 11/02/2022

