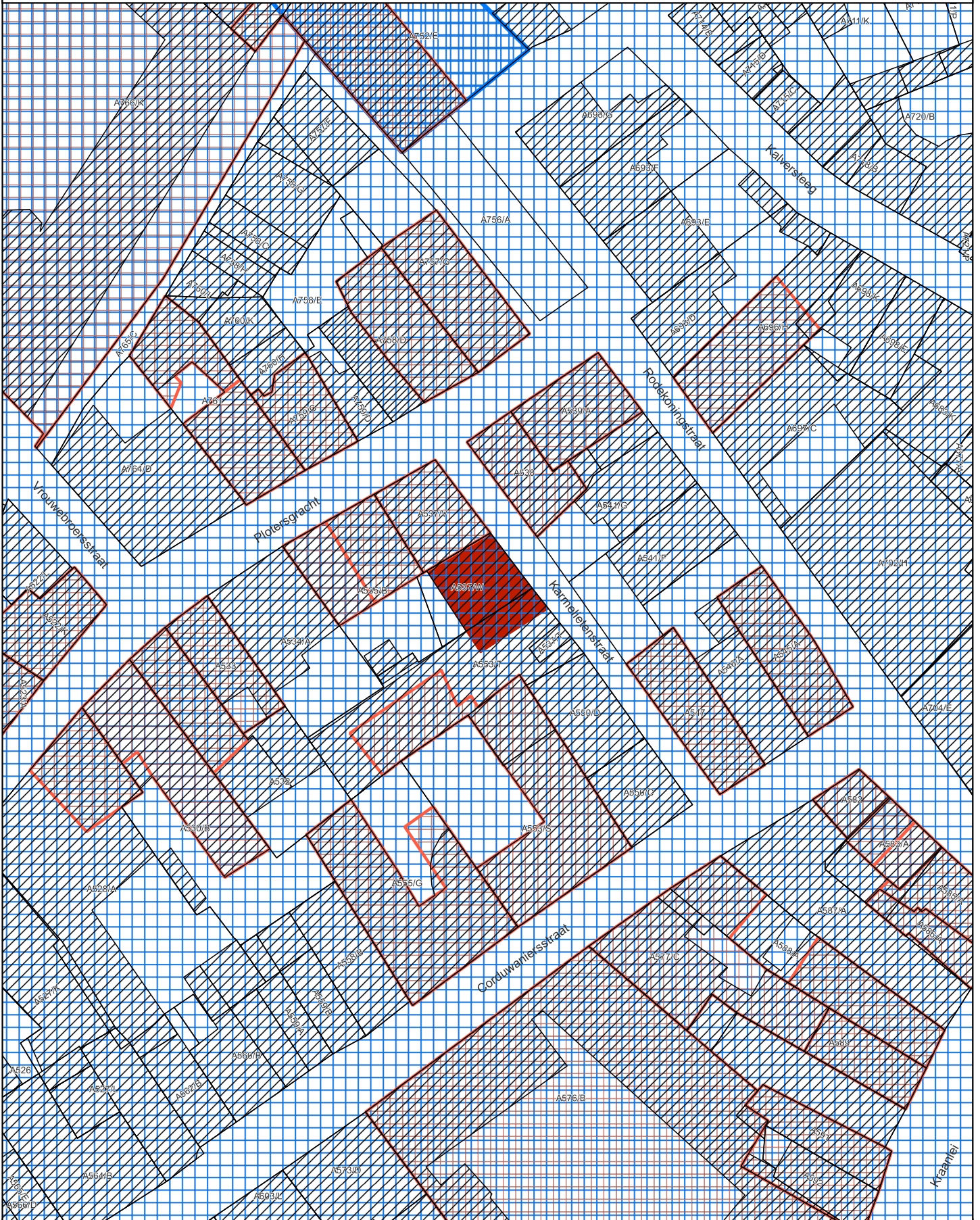





5.1. OMGEVINGSPLAN



-  Op te heffen bescherming als monument
-  Al beschermd als monument
-  Al beschermd als dorpsgezicht

Schaal: 1:500

5 0 5 10 15 20 m



Afbakening gebaseerd op het GRB
Datum raadpleging: 19/09/2022

