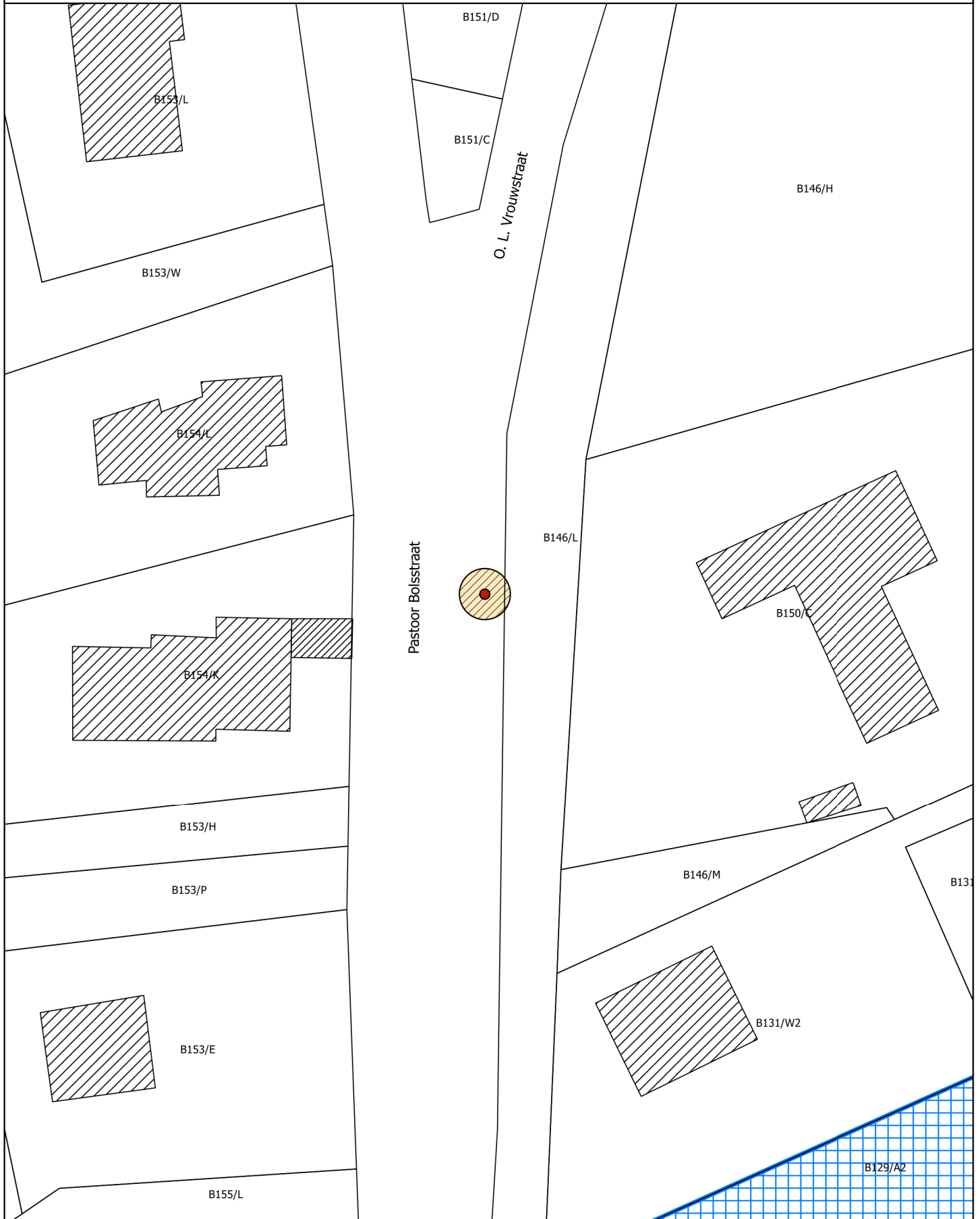





6.1. OMGEVINGSPLAN BIJ HET DOSSIER



-  Monument
-  Overgangszone
-  Reeds beschermd als stadsgezicht

Schaal: 1:500

5 0 5 10 15 20 m



Afbakening gebaseerd op het GRB  
Datum raadpleging: 11/01/2018

