


6.4 DOCUMENTATIE



Figuur 1. Geoportaal, Doel, Scheldedijk, orthofoto toestand 2021: huidige locatie van het Brits oorlogsmonument (zie gele markering) ten noorden van de kerncentrale van Doel (na verplaatsing in 2011).



Figuur 2. Geoportaal, Doel, orthofoto toestand 2008-2011: Originele standplaats van het Brits oorlogsmonument ten noorden van de jachthaven van Doel (voor verplaatsing in 2011)



Figuur 3. Doel, Scheldedijk, Brits oorlogsmonument (circa 1976), Vlaamse Gemeenschap: Het monument op de originele standplaats ten noorden van de jachthaven van Doel <https://id.erfgoed.net/afbeeldingen/251062>.



Figuur 4. Doel, Scheldedijk, Brits oorlogsmonument (18/03/2008), Van Branden G.: Het monument op de originele standplaats ten noorden van de jachthaven van Doel <https://id.erfgoed.net/afbeeldingen/235499>.





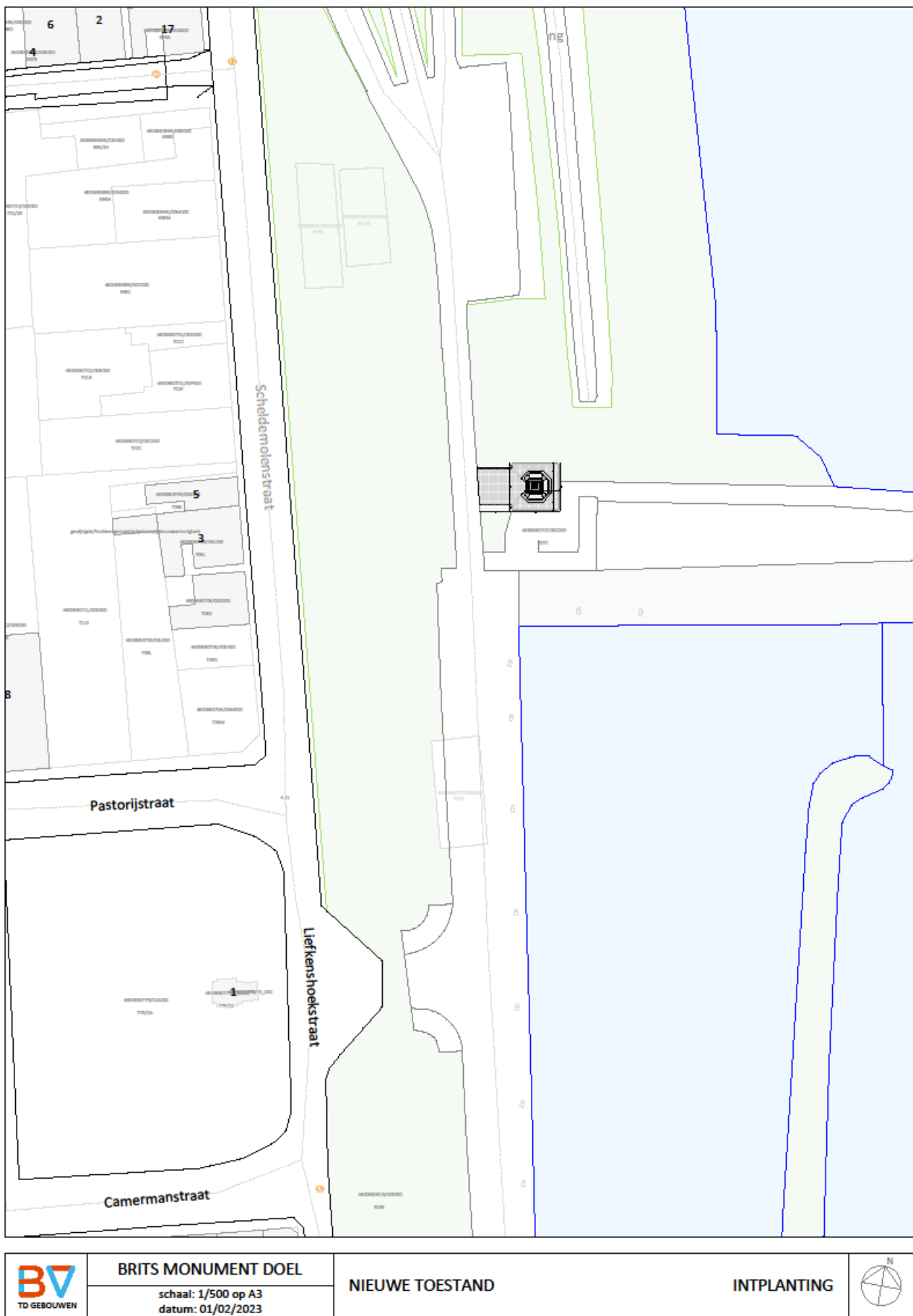
Figuur 5. Doel, Scheldedijk, Brits oorlogsmonument (18/03/2008), Van Branden G.: Het monument op de originele standplaats ten noorden van de jachthaven van Doel.



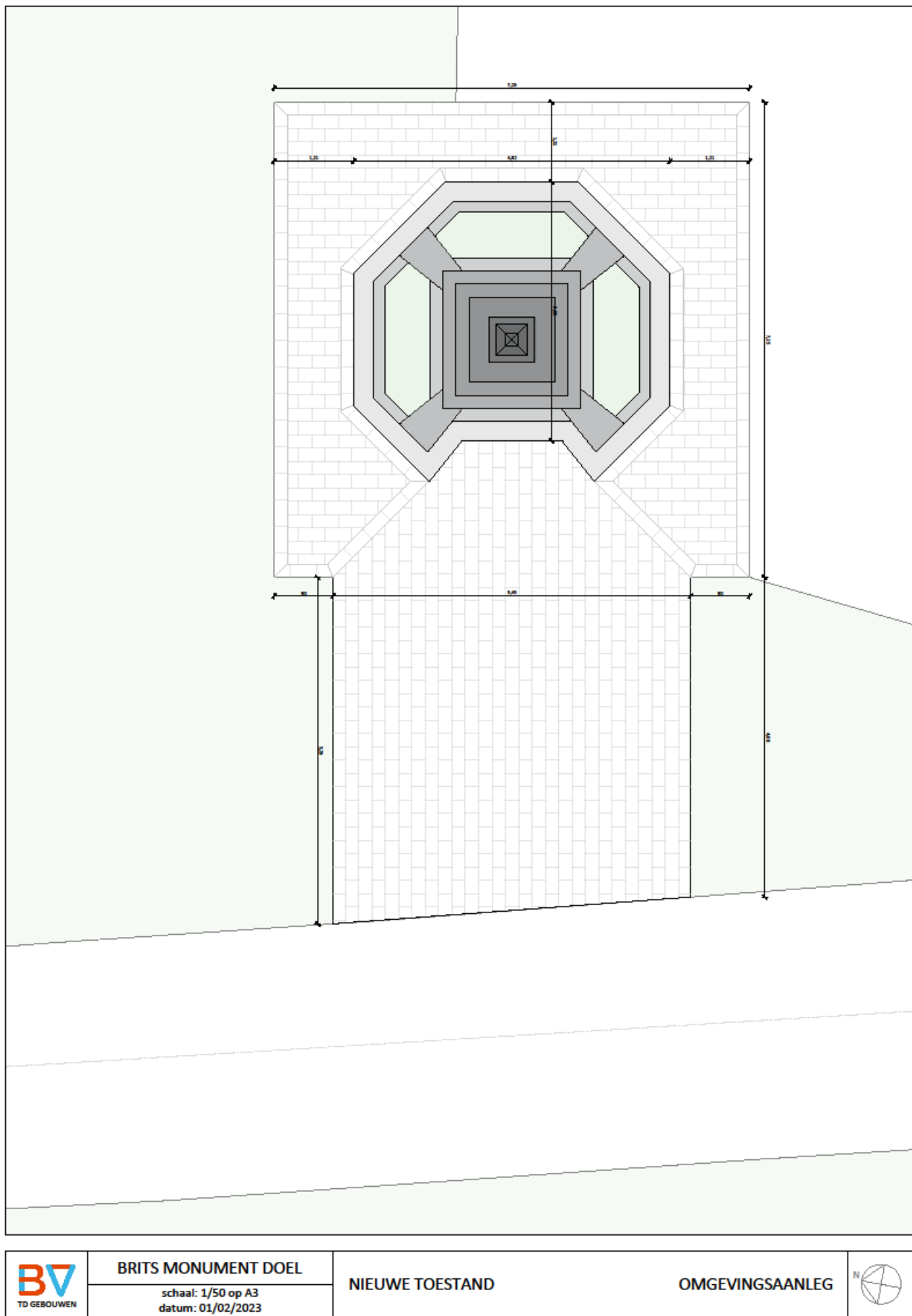


Figuur 6. Footprint van het Brits oorlogsmonument voor de heroprichting op de originele standplaats aan de jachthaven van Doel (afkomstig uit: 2022, *Motivatienota verzoek tot procedure verplaatsing Brits Oorlogsmonument Doel*, onuitgegeven rapport-aanvraagdossier, Gemeente Beveren.)



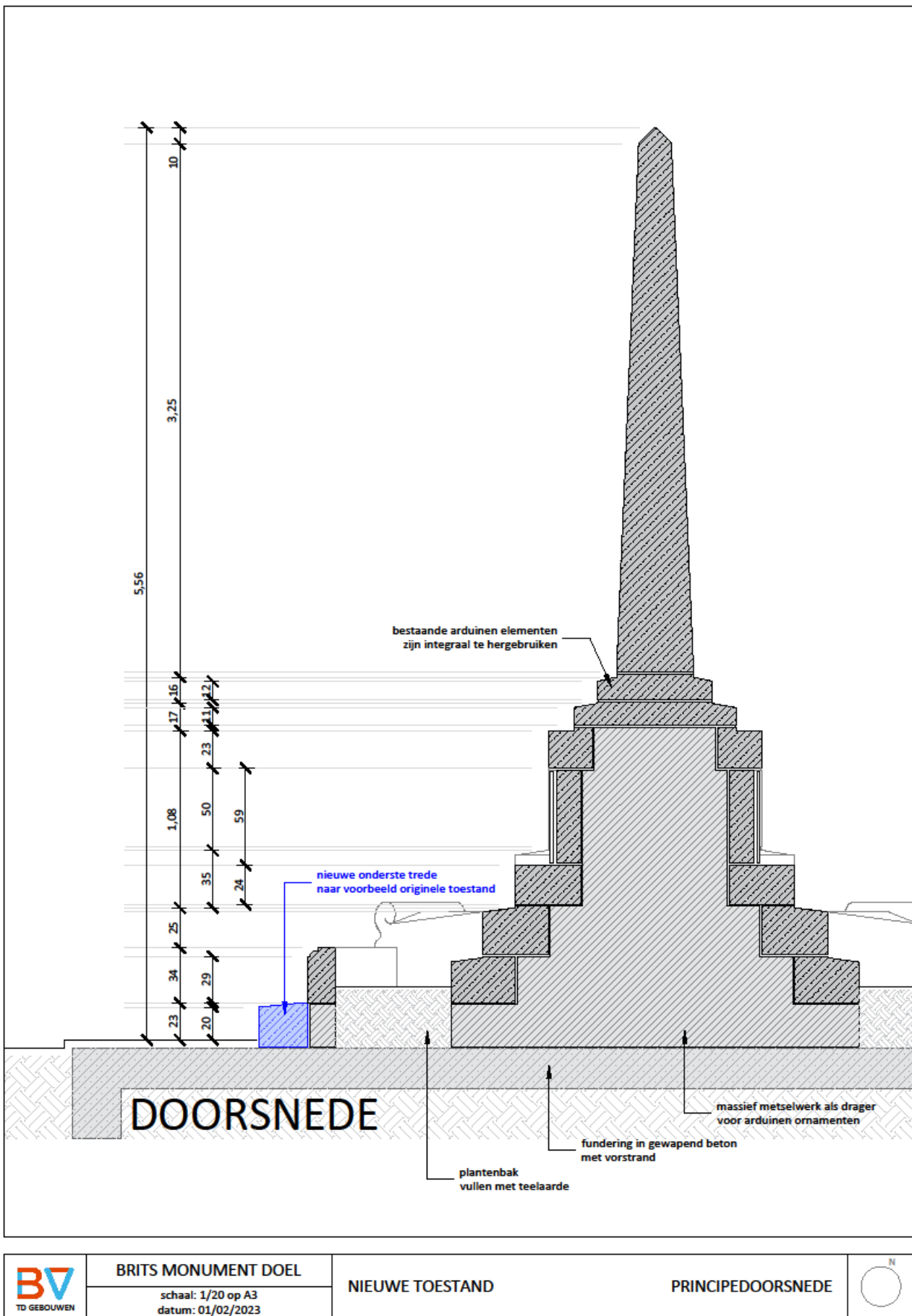


Figuur 8: Nieuwe toestand oorlogsmonument Doel, inplanting. (Gemeente Beveren)




Figuur 9: Nieuwe toestand oorlogsmonument Doel, omgevingsaanleg. (Gemeente Beveren)





Figuur 10: Nieuwe toestand oorlogsmonument Doel, doorsnede. (Gemeente Beveren)



Figuur 11: Nieuwe toestand oorlogsmonument Doel, gevelaanzichten en oriëntatie. (Gemeente Beveren)