




6.1. OMGEVINGSPLAN BIJ HET DOSSIER



-  Monument
-  Reeds beschermd dorpsgezicht

Schaal: 1:750

0 10 20 30 40 m



Afbakening gebaseerd op het GRB. Datum raadpleging: 28/11/2017

