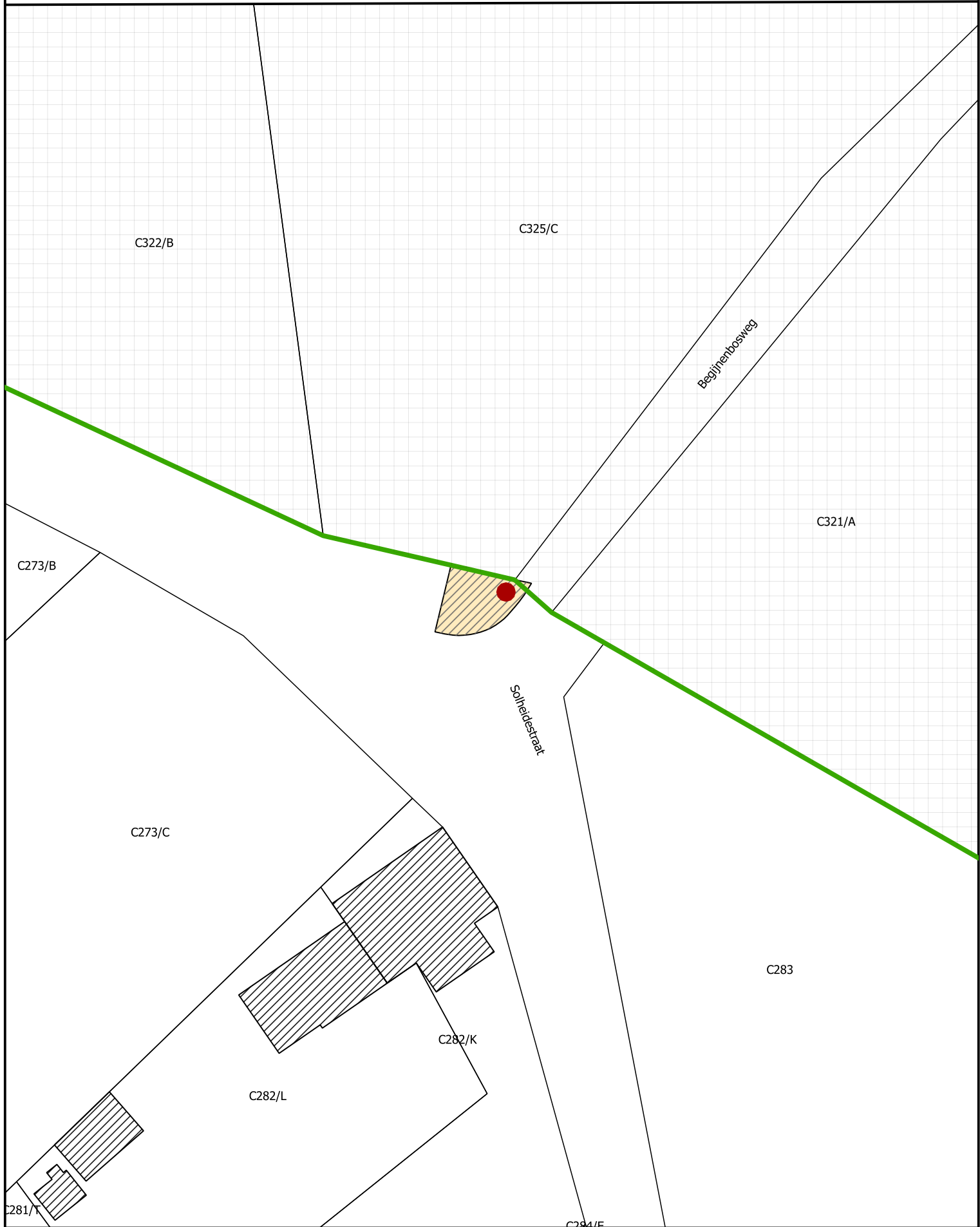



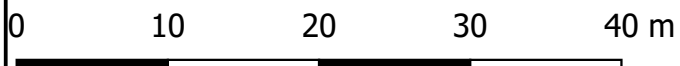


6.1. OMGEVINGSPLAN BIJ HET DOSSIER



-  Monument
-  Overgangszone
-  Reeds beschermd landschap

Schaal:1:500



Afbakening gebaseerd op het GRB. Datum raadpleging: 28/11/2017

