




# 5.1. OMGEVINGSPLAN



-  Op te heffen bescherming als monument
-  Beschermd monument bij MB 02/06/1988
-  Beschermd dorpsgezicht bij MB 02/06/1988

Schaal: 1:1.500

10 0 10 20 30 40 m



Afbakening gebaseerd op het GRB  
Datum raadpleging: 21/08/2023

