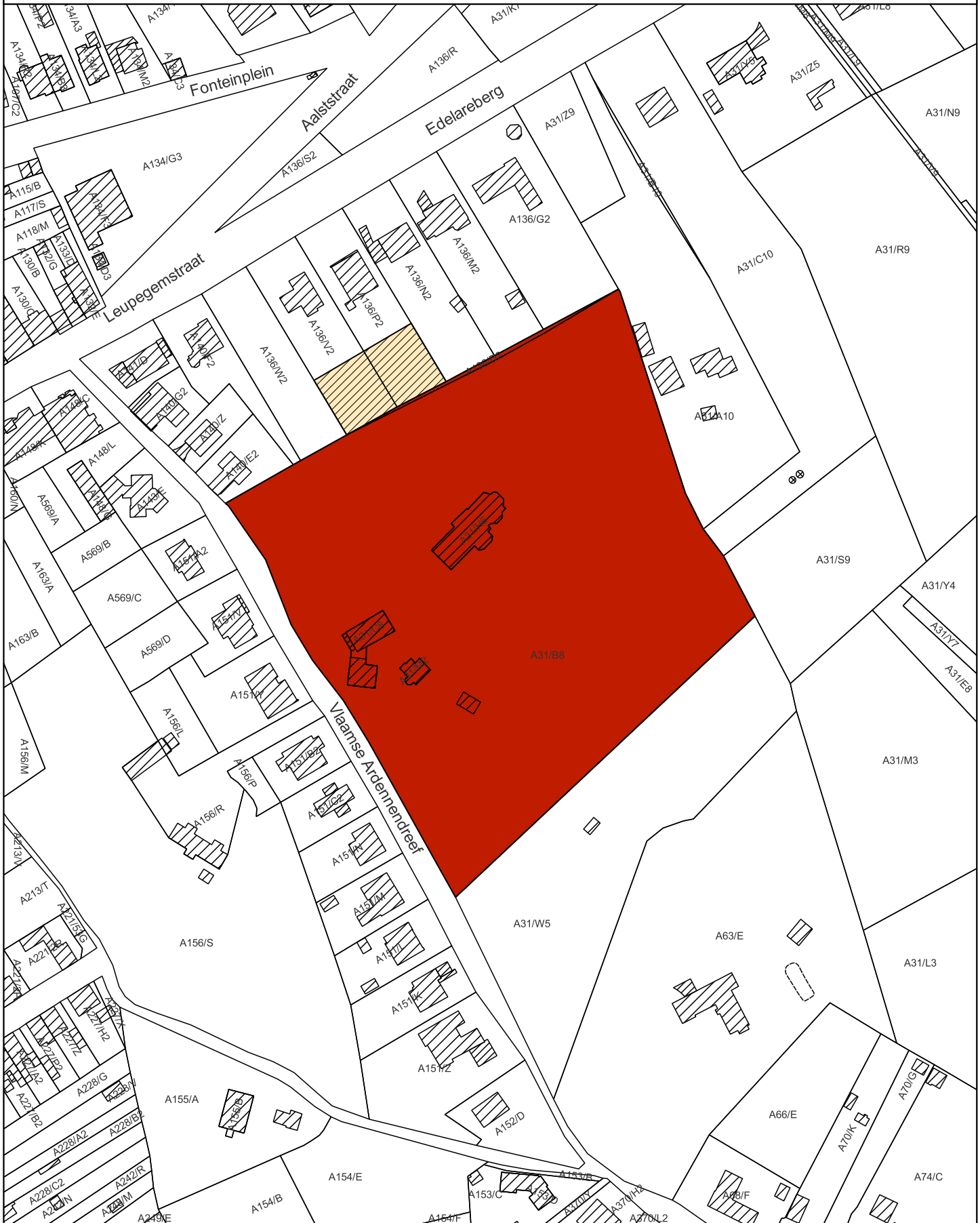




# 5.1. OMGEVINGSPLAN



-  Monument
-  Overgangszone

Schaal: 1:2.000

20 0 20 40 60 80 m



Afbakening gebaseerd op het GRB  
Datum raadpleging: 11/09/2023

