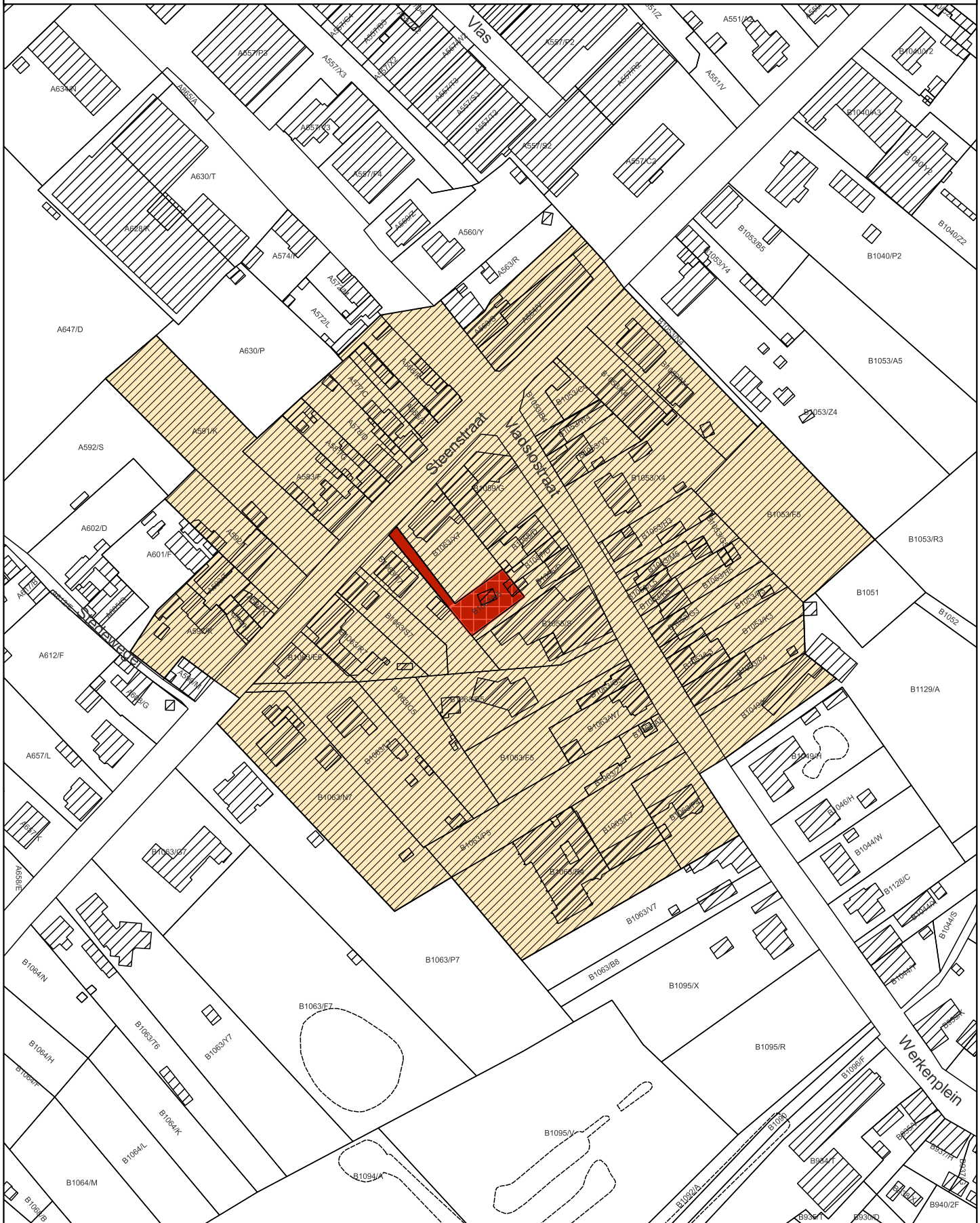





5.1. OMGEVINGSPLAN



-  Monument
-  Overgangszone
-  AI beschermd als monument

Schaal: 1:2.000

20 0 20 40 60 80 m



Afbakening gebaseerd op het GRB
Datum raadpleging: 14/09/2023

