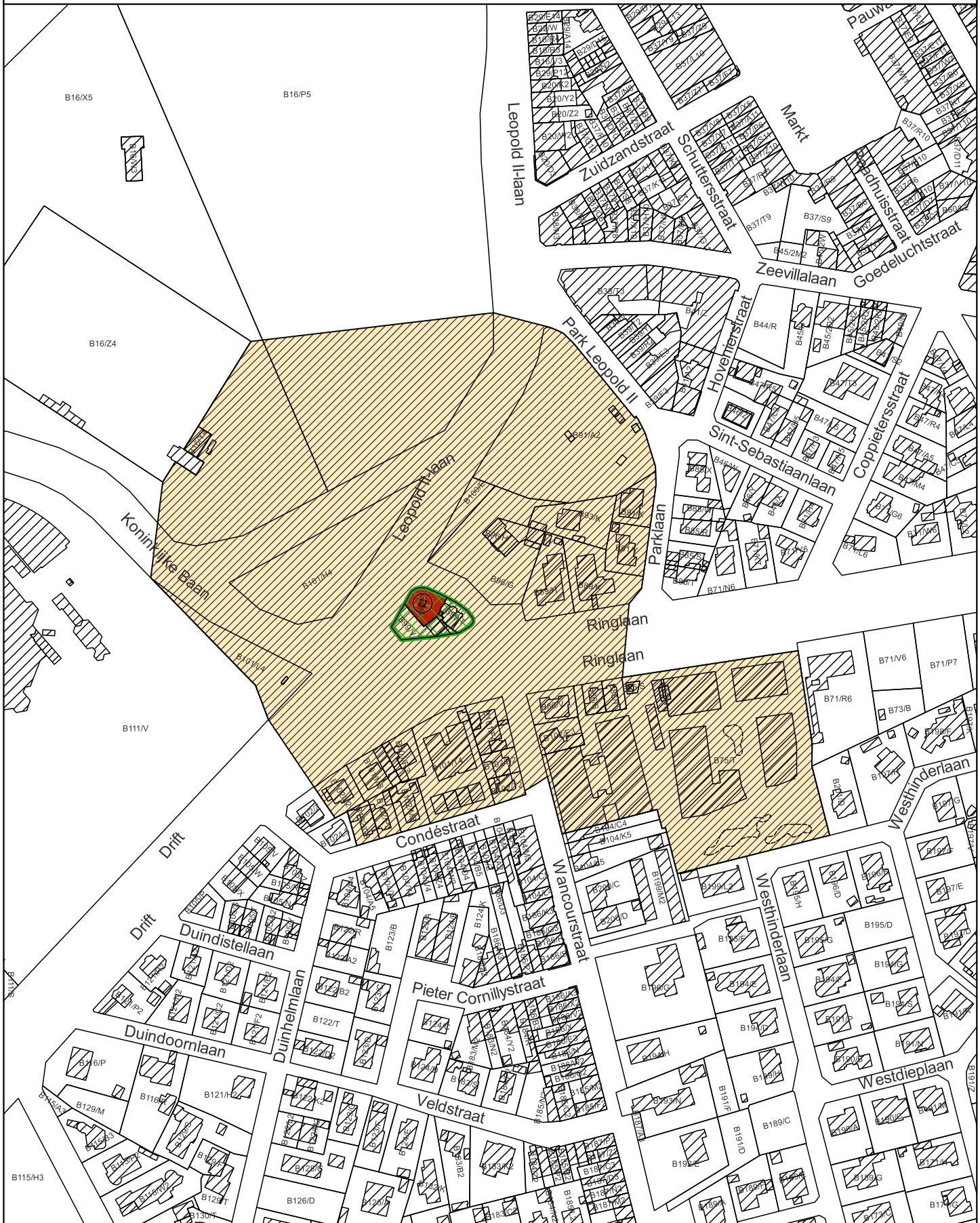






5.1. OMGEVINGSPLAN



-  Monument
-  Overgangszone
-  AI beschermd als monument
-  AI beschermd als cultuurhistorisch landschap

Schaal: 1:2.500

20 0 20 40 60 80 m



Afbakening gebaseerd op het GRB
Datum raadpleging: 13/09/2023

