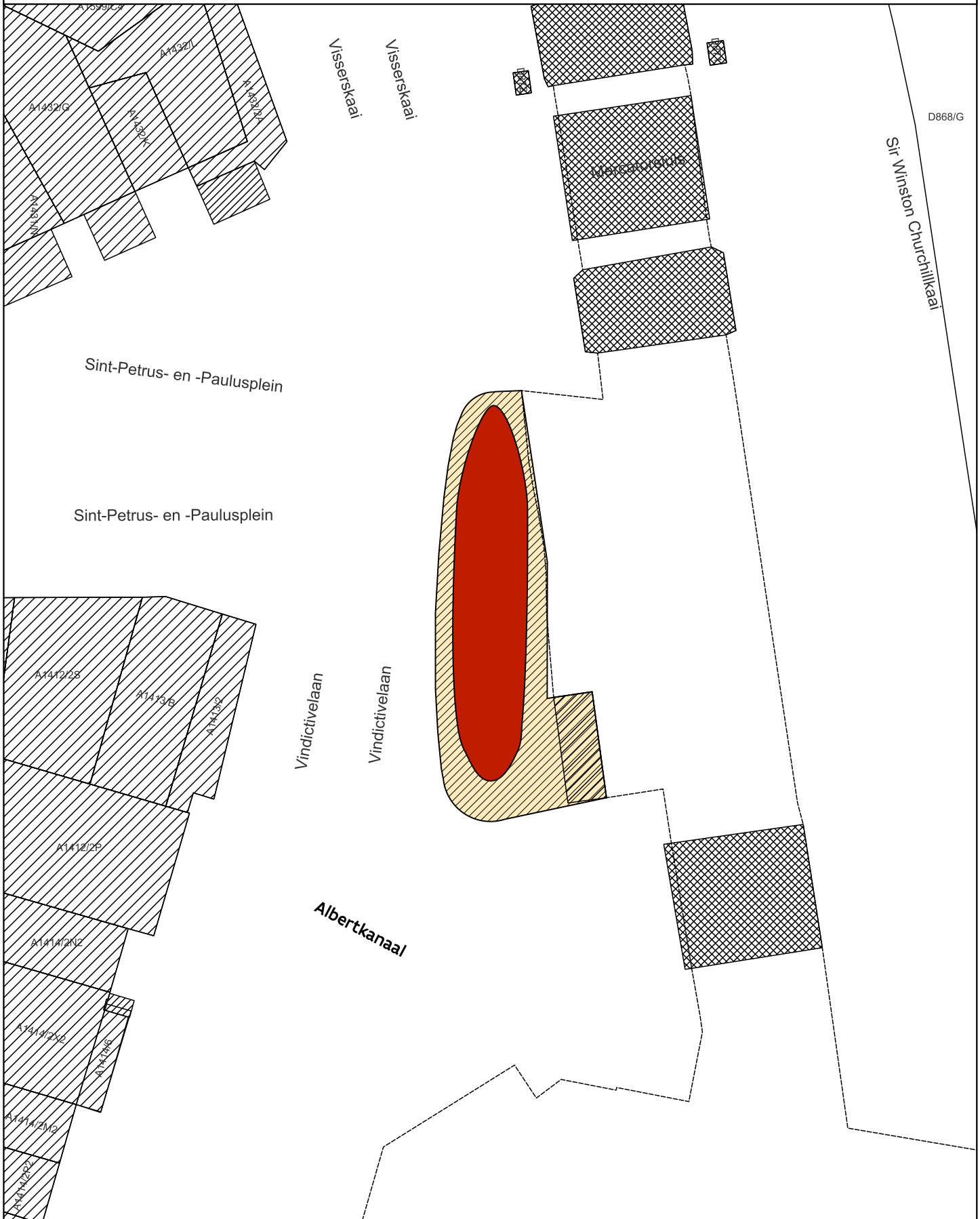




# 5.1. OMGEVINGSPLAN



-  Monument
-  Overgangszone

Schaal: 1:500

4 0 4 8 12 16 m



Afbakening gebaseerd op het GRB  
Datum raadpleging: 18/10/2023

