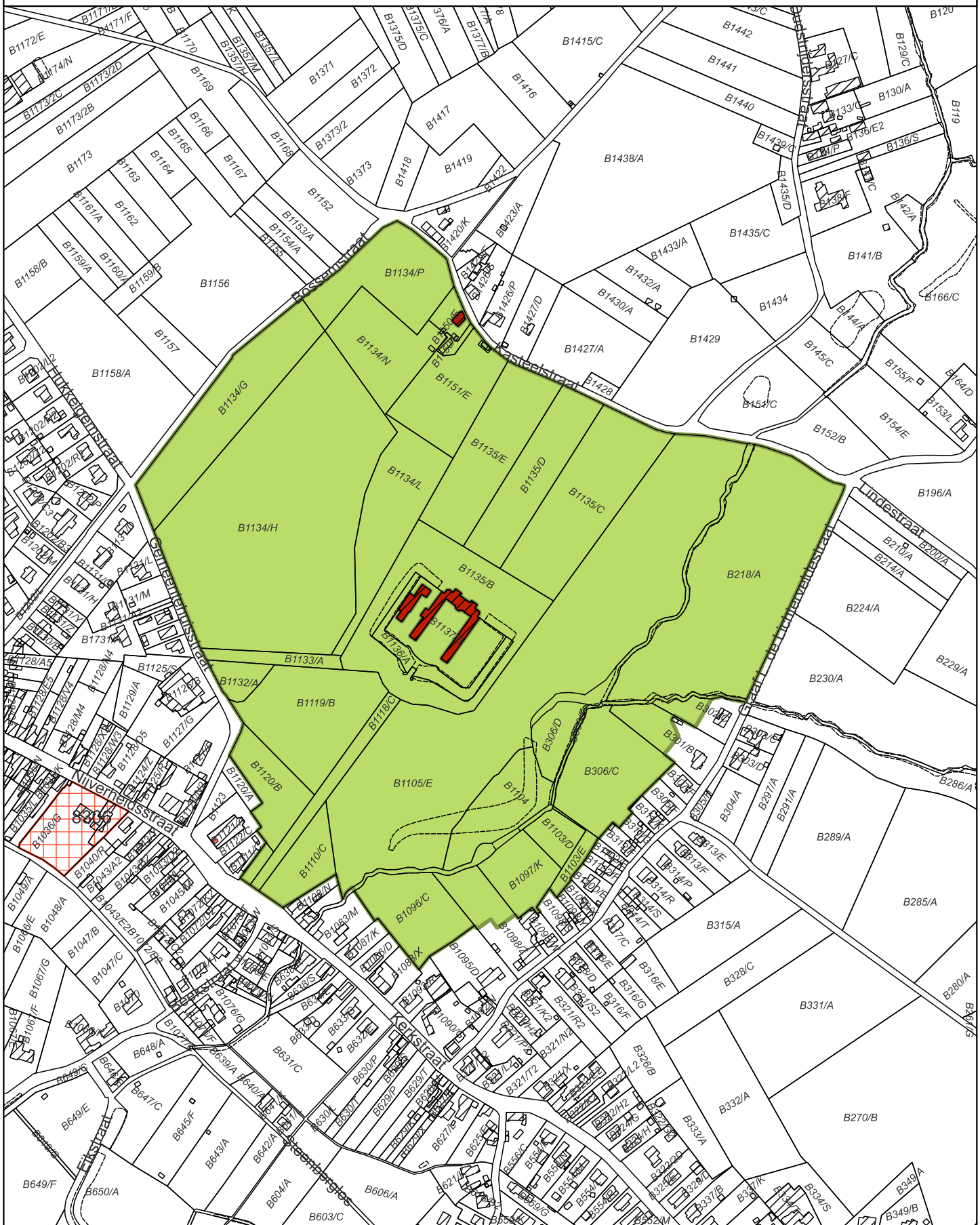





# 5.1. OMGEVINGSPLAN



-  Monument
-  Cultuurhistorisch landschap
-  AI beschermd als monument

Schaal: 1:5.000

50 0 50 100 150 200 m



Afbakening gebaseerd op het GRB  
Datum raadpleging: 26/07/2023

