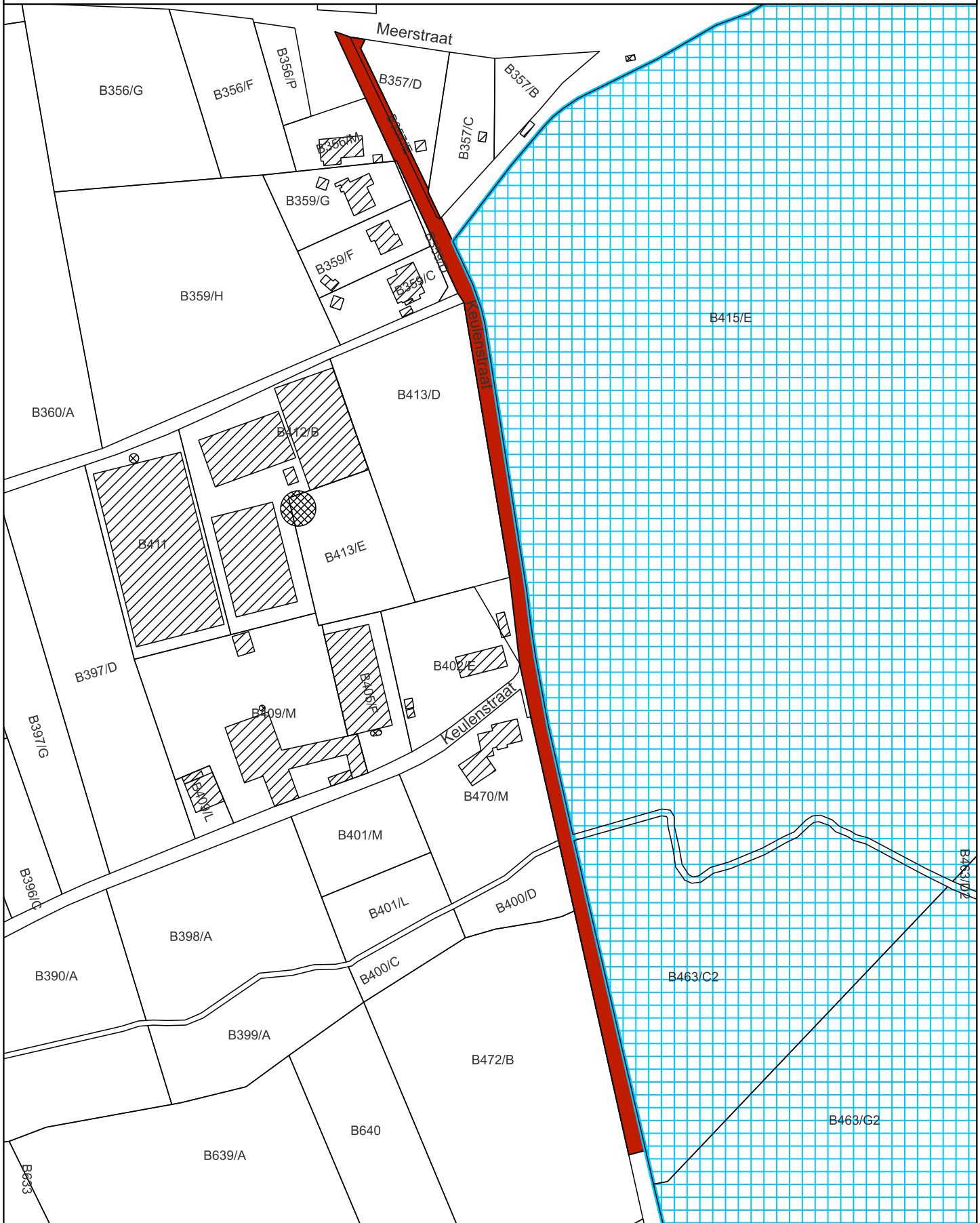




5.1. OMGEVINGSPLAN



-  Monument
-  Al beschermd als stads- of dorpsgezicht

Schaal: 1:2.000

19 0 19 38 57 76 m



Afbakening gebaseerd op het GRB
Datum raadpleging: 20/10/2023

