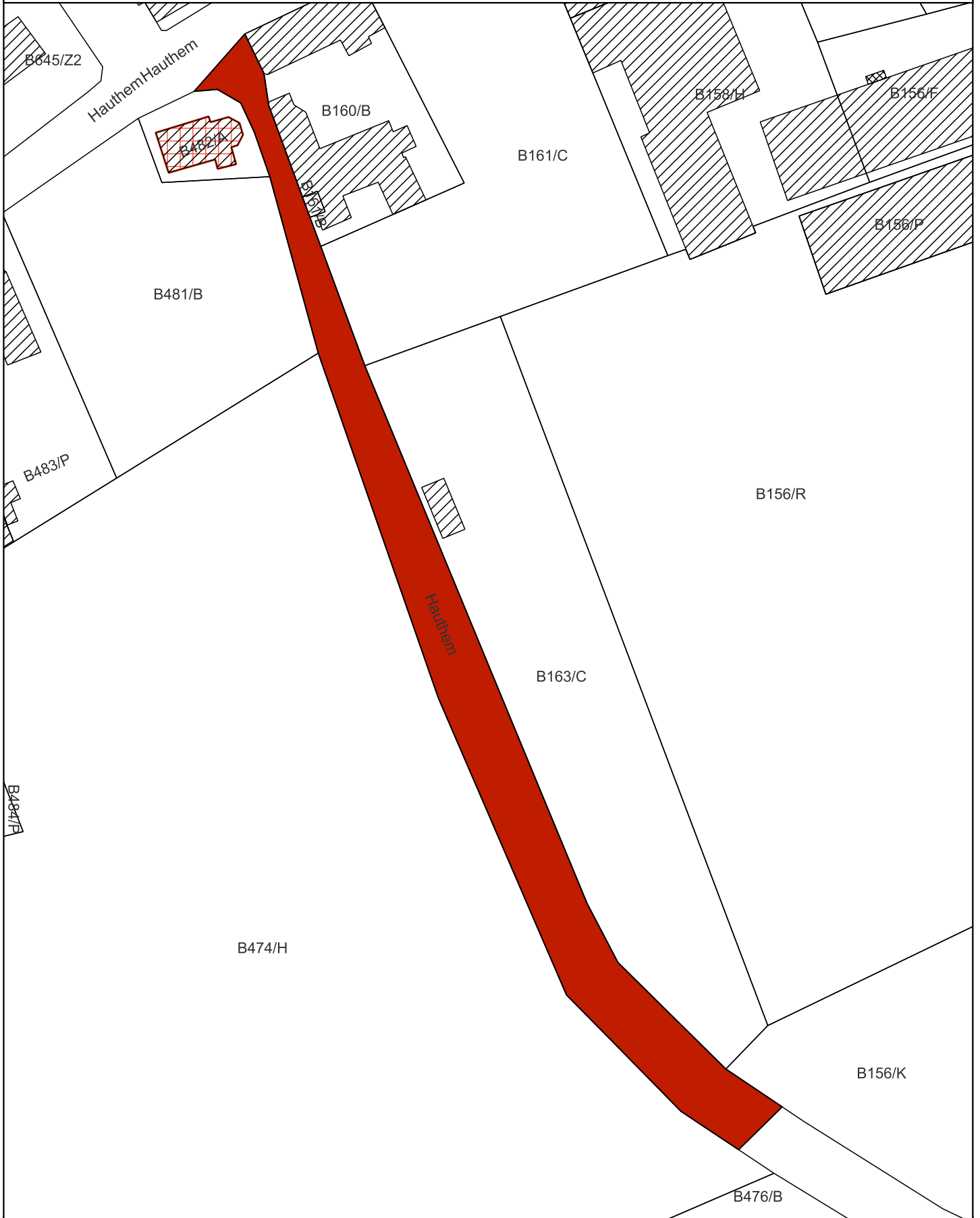




5.1. OMGEVINGSPLAN



-  Monument
-  Al beschermd als monument

Schaal: 1:1.000

10 0 10 20 30 40 m



Afbakening gebaseerd op het GRB
Datum raadpleging: 20/10/2023

