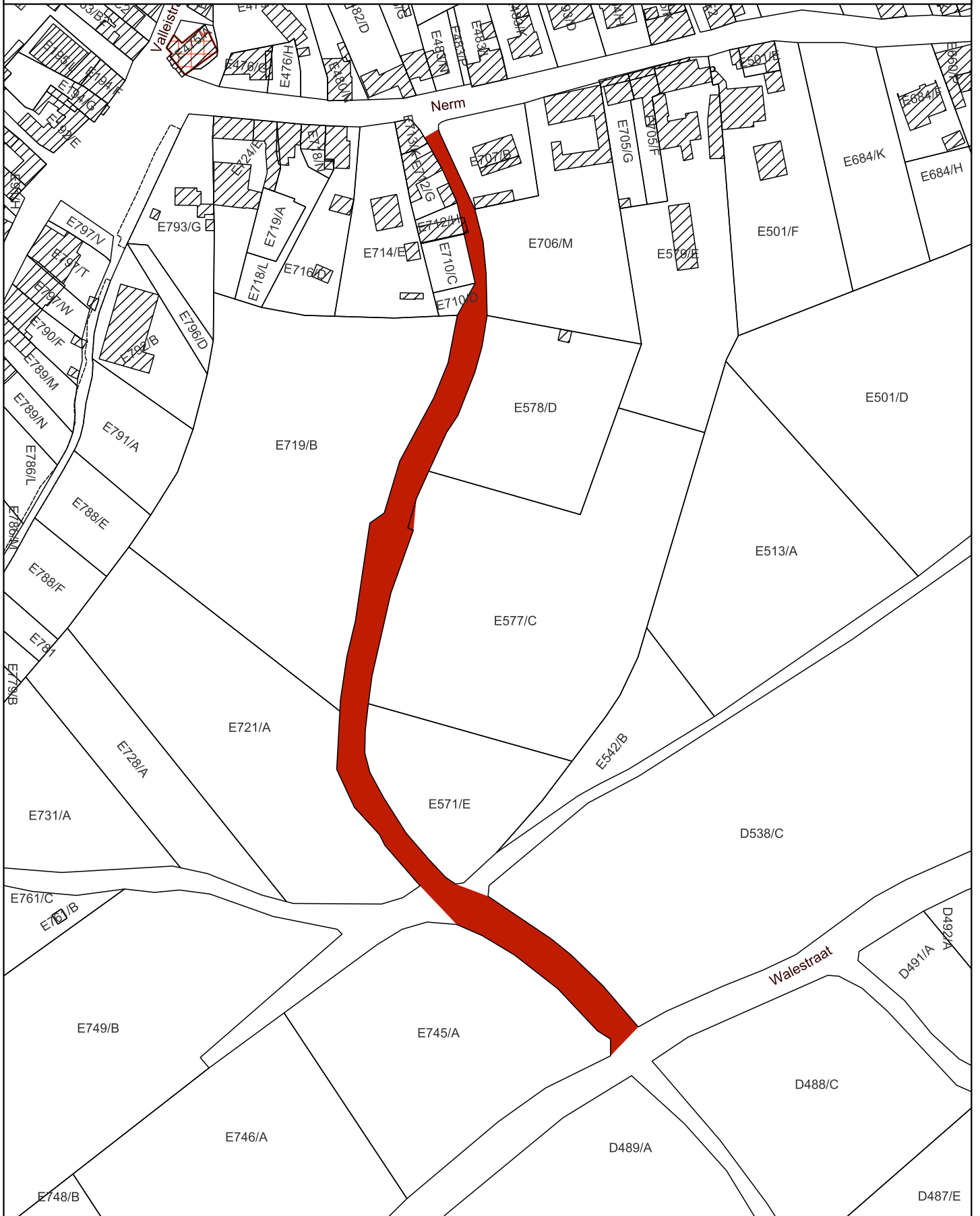




5.1. OMGEVINGSPLAN



-  Monument
-  Al beschermd als monument

Schaal: 1:2.000

20 0 20 40 60 80 m



Afbakening gebaseerd op het GRB
Datum raadpleging: 25/01/2024

