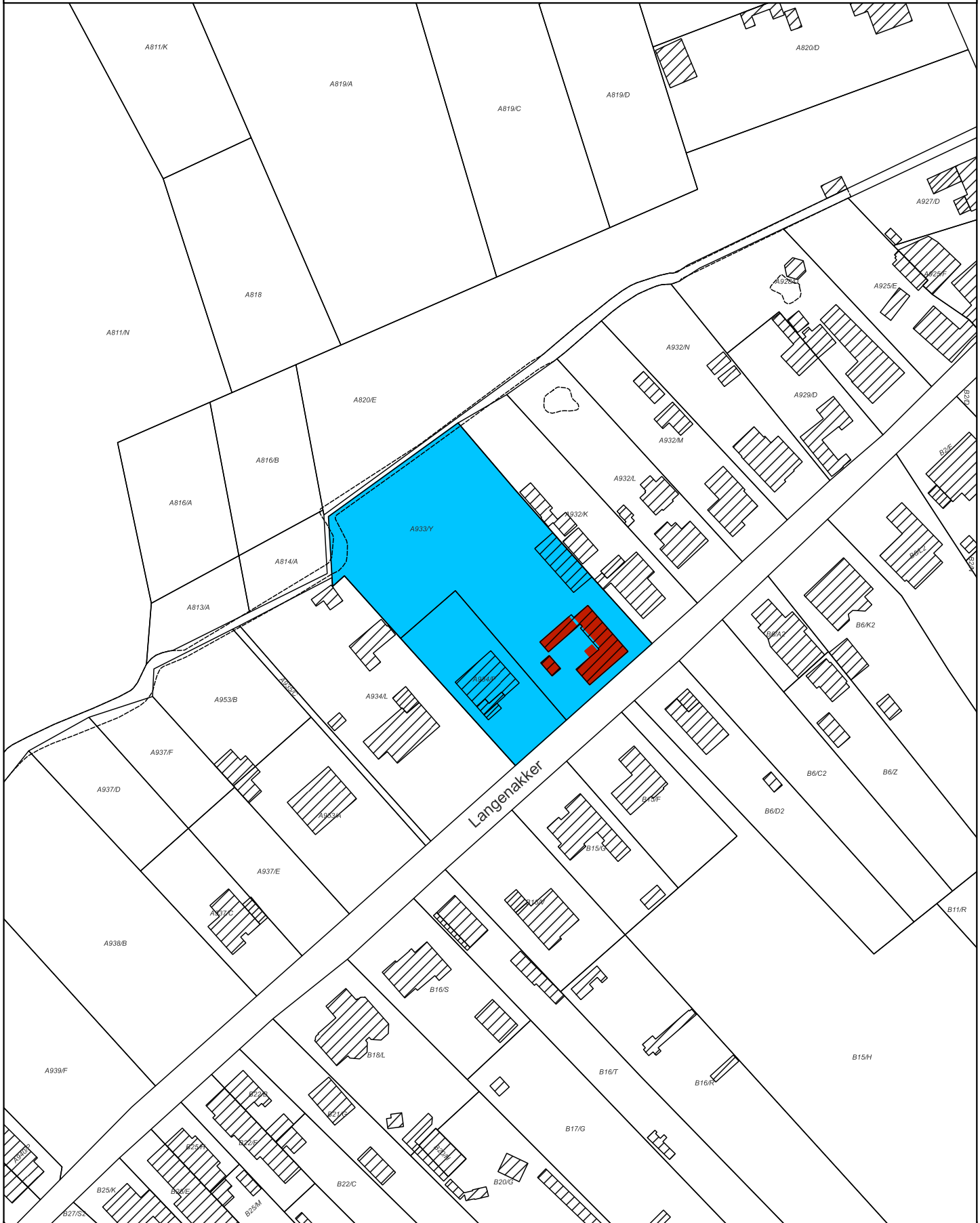




5.1. OMGEVINGSPLAN



-  Op te heffen bescherming als monument
-  Op te heffen bescherming als dorpsgezicht

Schaal: 1:1.500

10 0 10 20 30 40 m



Afbakening gebaseerd op het GRB
Datum raadpleging: 18/07/2023

