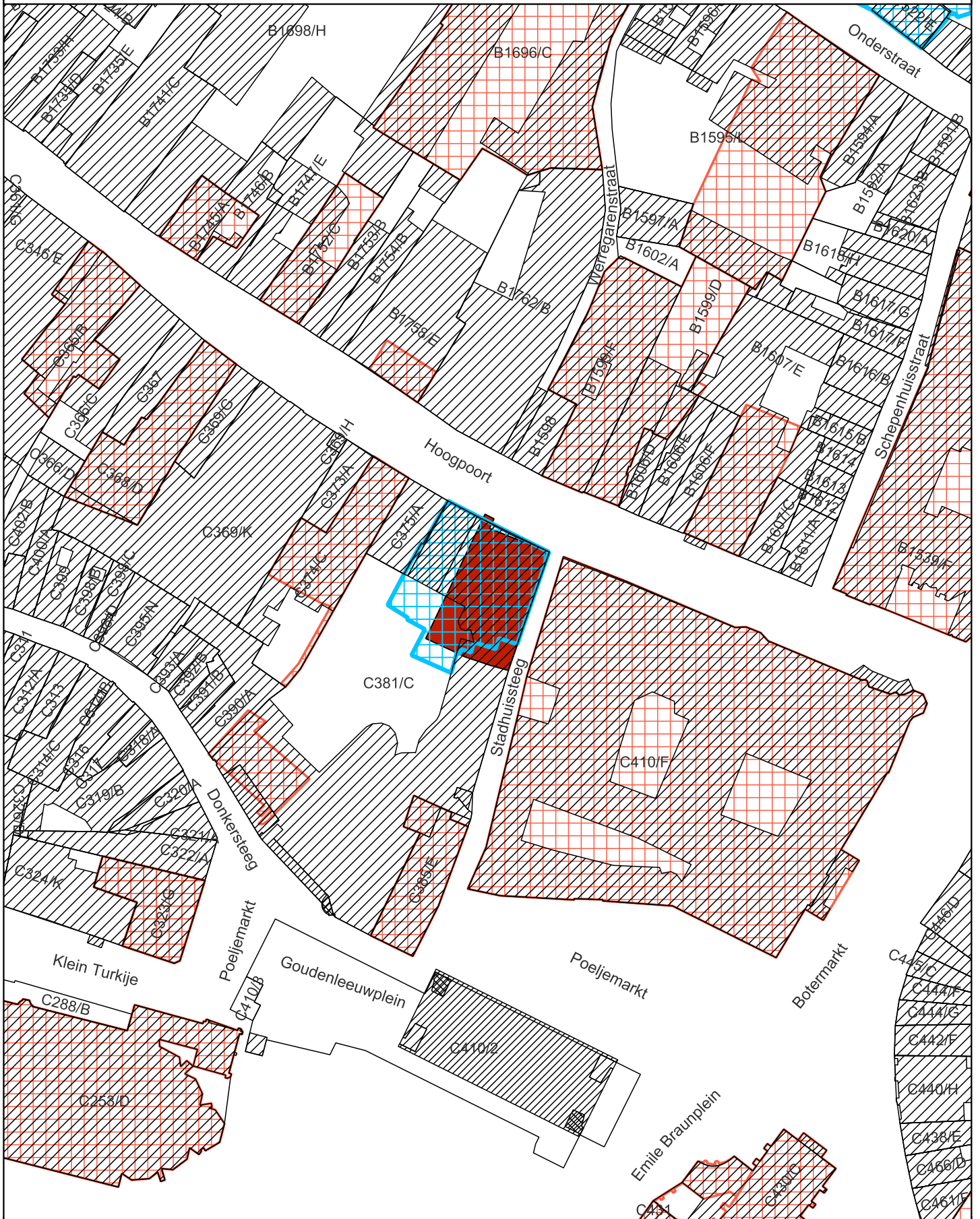





# 4.1. OMGEVINGSPLAN



-  Monument
-  Al beschermd als monument
-  Al beschermd als stads- of dorpsgezicht

Schaal: 1:1.000



Afbakening gebaseerd op het GRB  
Datum raadpleging: 28/08/2023

