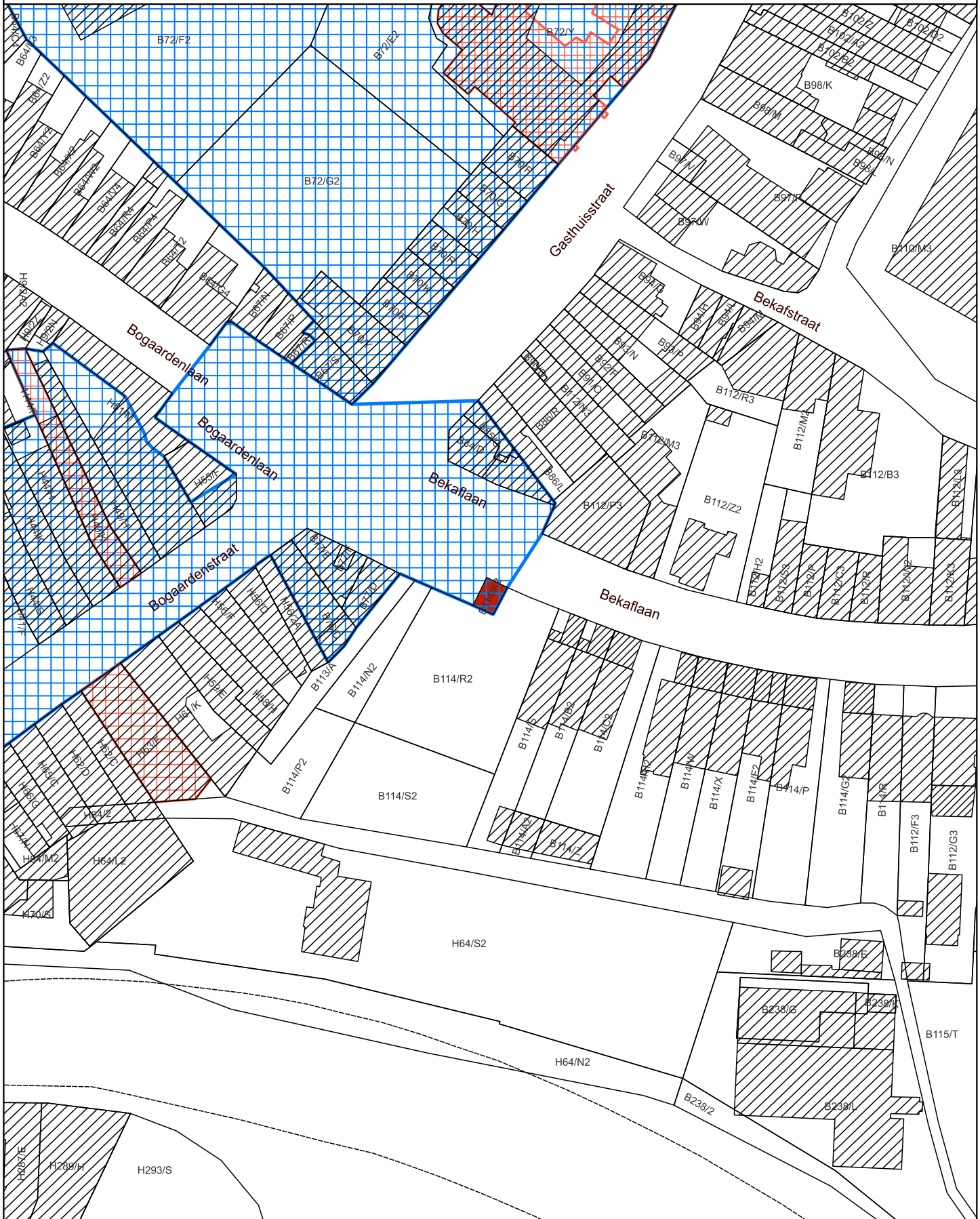





# 5.1. OMGEVINGSPLAN



-  Monument
-  Al beschermd als monument
-  Al beschermd als stads- of dorpsgezicht

Schaal: 1:1.000

10 0 10 20 30 40 m



Afbakening gebaseerd op het GRB  
Datum raadpleging: 28/03/2024

