




# 5.1. OMGEVINGSPLAN



-  Monument
-  Al beschermd als monument
-  Al beschermd als cultuurhistorisch landschap

Schaal: 1:5.000

50 0 50 100 150 200 m



Afbakening gebaseerd op het GRB  
Datum raadpleging: 14/05/2024

