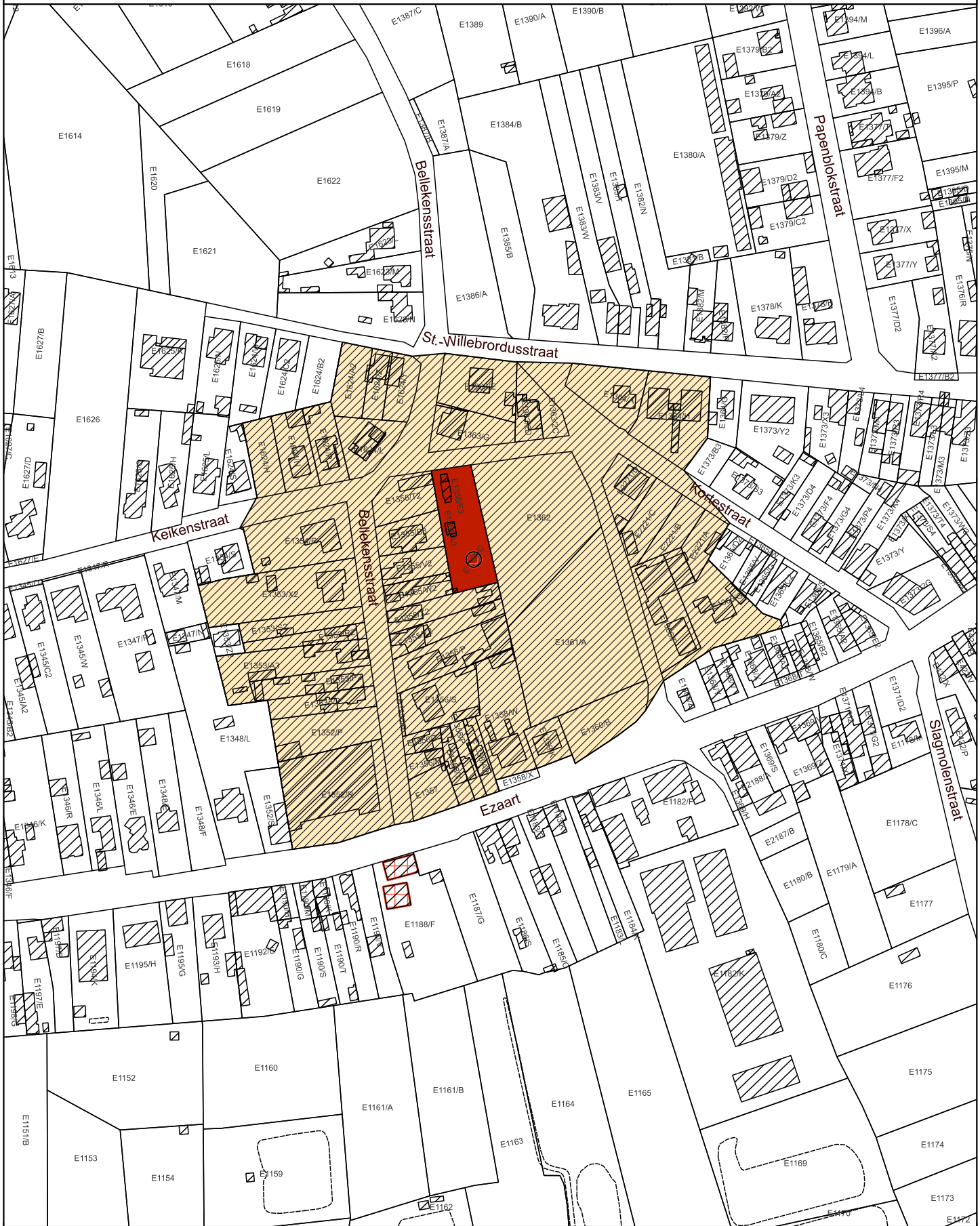





5.1. OMGEVINGSPLAN



-  Monument
-  Overgangzone
-  Al beschermd als monument

Schaal: 1:2.500
20 0 20 40 60 80 m

Afbakening gebaseerd op het GRB
Datum raadpleging: 29/02/2024

