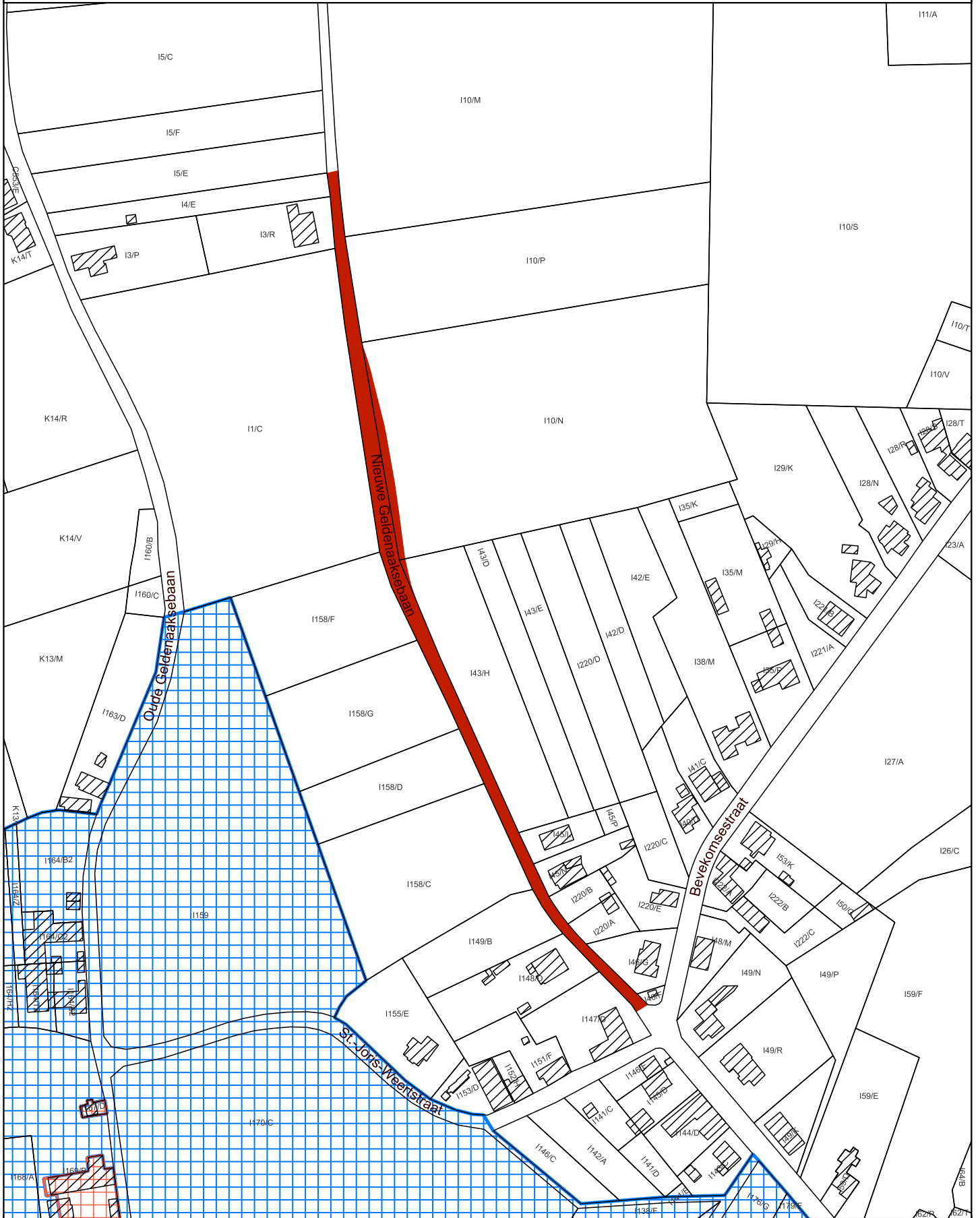





# 5.1. OMGEVINGSPLAN



-  Monument
-  Al beschermd als monument
-  Al beschermd als stads- of dorpsgezicht

Schaal: 1:2.500

20 0 20 40 60 80 m



Afbakening gebaseerd op het GRB  
Datum raadpleging: 14/05/2024

