




5.1. OMGEVINGSPLAN



-  Monument
-  Overgangszone
-  Al beschermd als monument

Schaal: 1:4.000

40 0 40 80 120 160 m



Afbakening gebaseerd op het GRB
Datum raadpleging: 28/05/2024

