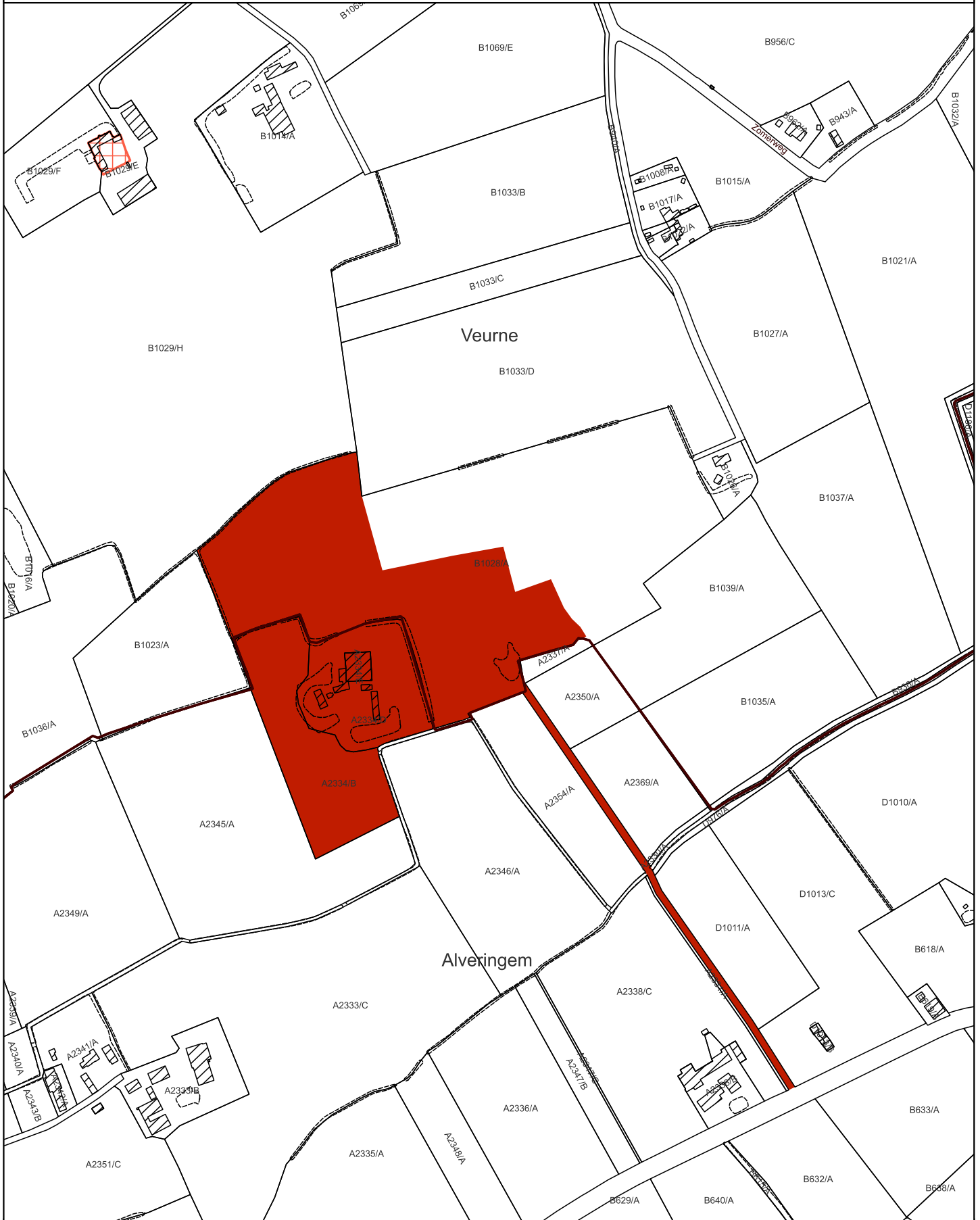




5.1. OMGEVINGSPLAN



-  Monument
-  Al beschermd als monument

Schaal: 1:5.000

50 0 50 100 150 200 m



Afbakening gebaseerd op het GRB
Datum raadpleging: 18/06/2024

