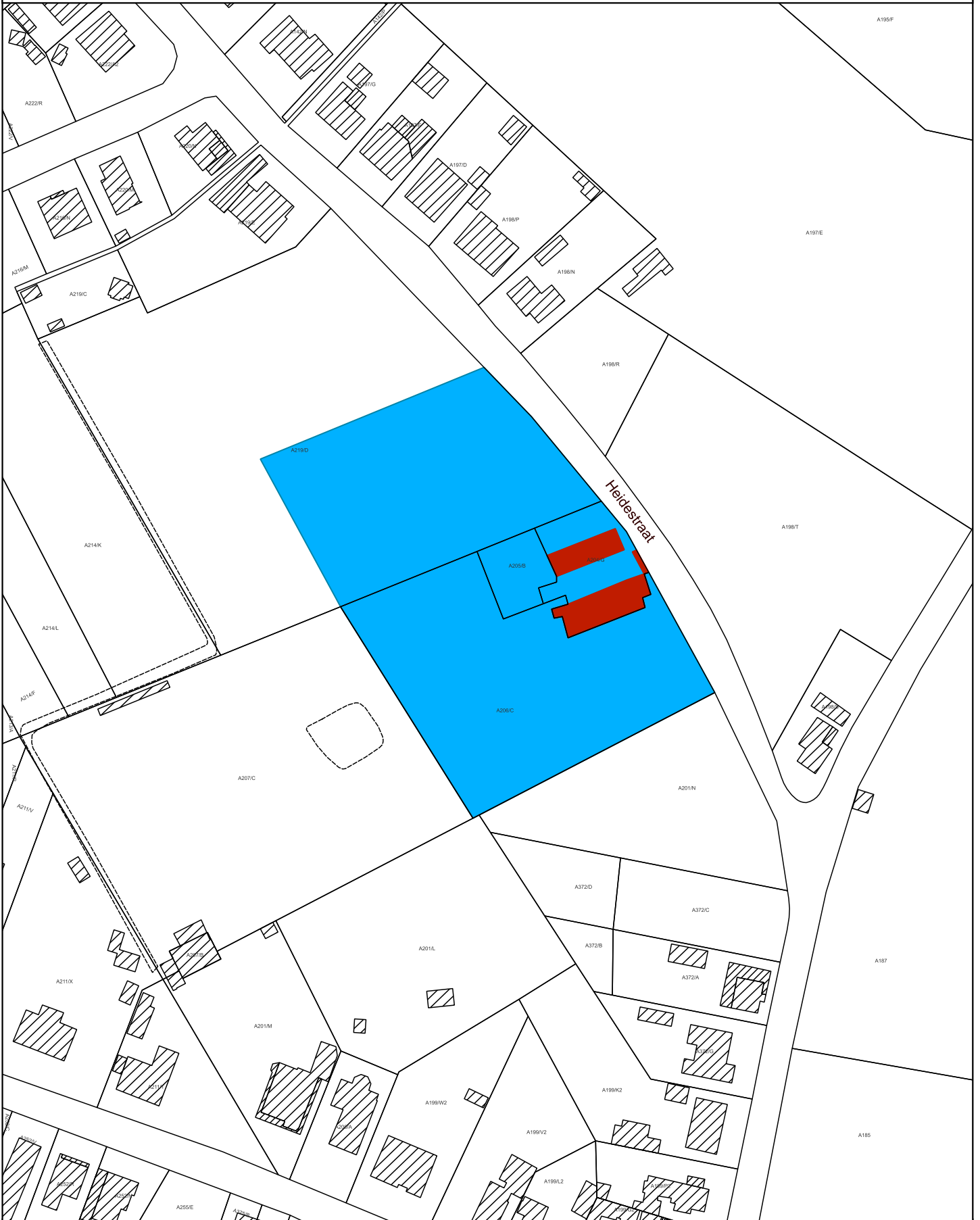




# 5.1. OMGEVINGSPLAN



-  Op te heffen bescherming als monument
-  Op te heffen bescherming als stadsgezicht

Schaal: 1:1.500

10 0 10 20 30 40 m



Afbakening gebaseerd op het GRB  
Datum raadpleging: 24/06/2024

