




5.1. OMGEVINGSPLAN BIJ HET DOSSIER



<p> Monument</p>	<p>Afbakening gebaseerd op het GRB Datum raadpleging: 30/06/2017</p>	<p>Schaal: 1:5.000</p> <p>20 0 20 40 60 80 m</p> 	<p>N</p> 
--	--	--	--