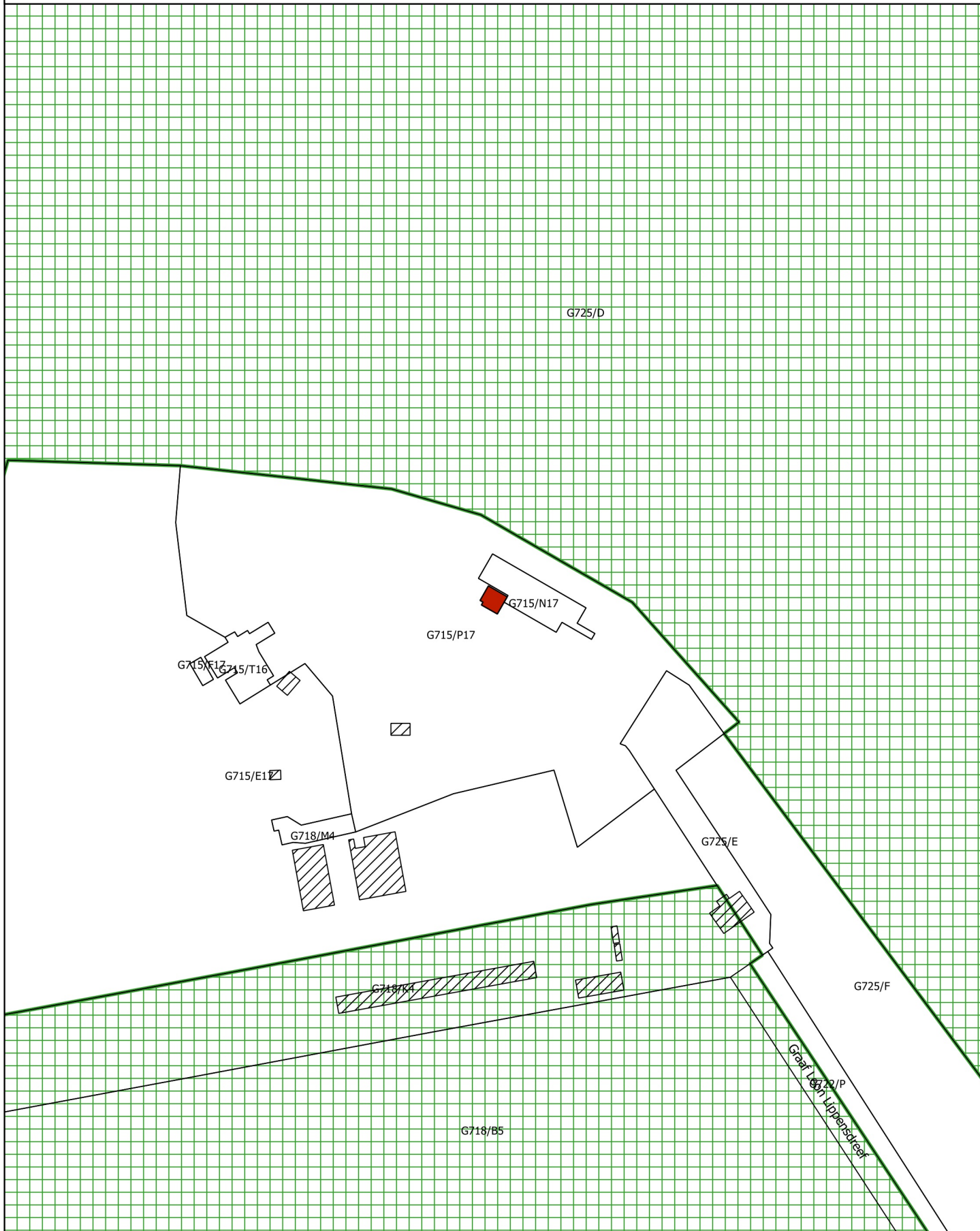




5.1. OMGEVINGSPLAN BIJ HET DOSSIER



-  Monument
-  Reeds beschermd als cultuurhistorisch landschap

Schaal: 1:2.500

20 0 20 40 60 80 m



Afbakening gebaseerd op het GRB
Datum raadpleging: 30/06/2017

