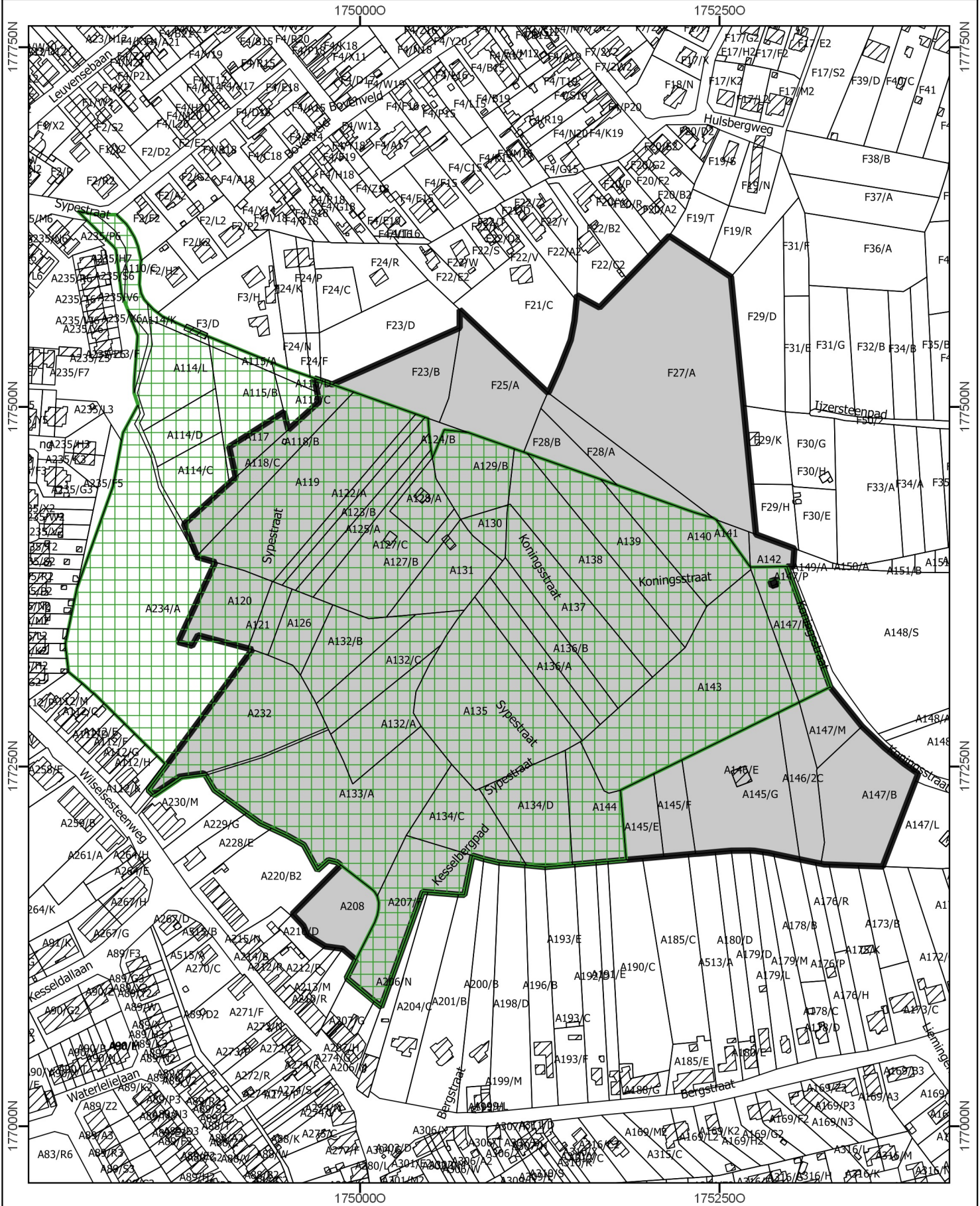




# 5.1. OMGEVINGSPLAN BIJ DE BESCHERMING



-  Archeologische site
-  Reeds beschermd als cultuurhistorisch landschap

Schaal: 1:3.500



Afbakening gebaseerd op het GRB  
Datum raadpleging: 08/06/2017

