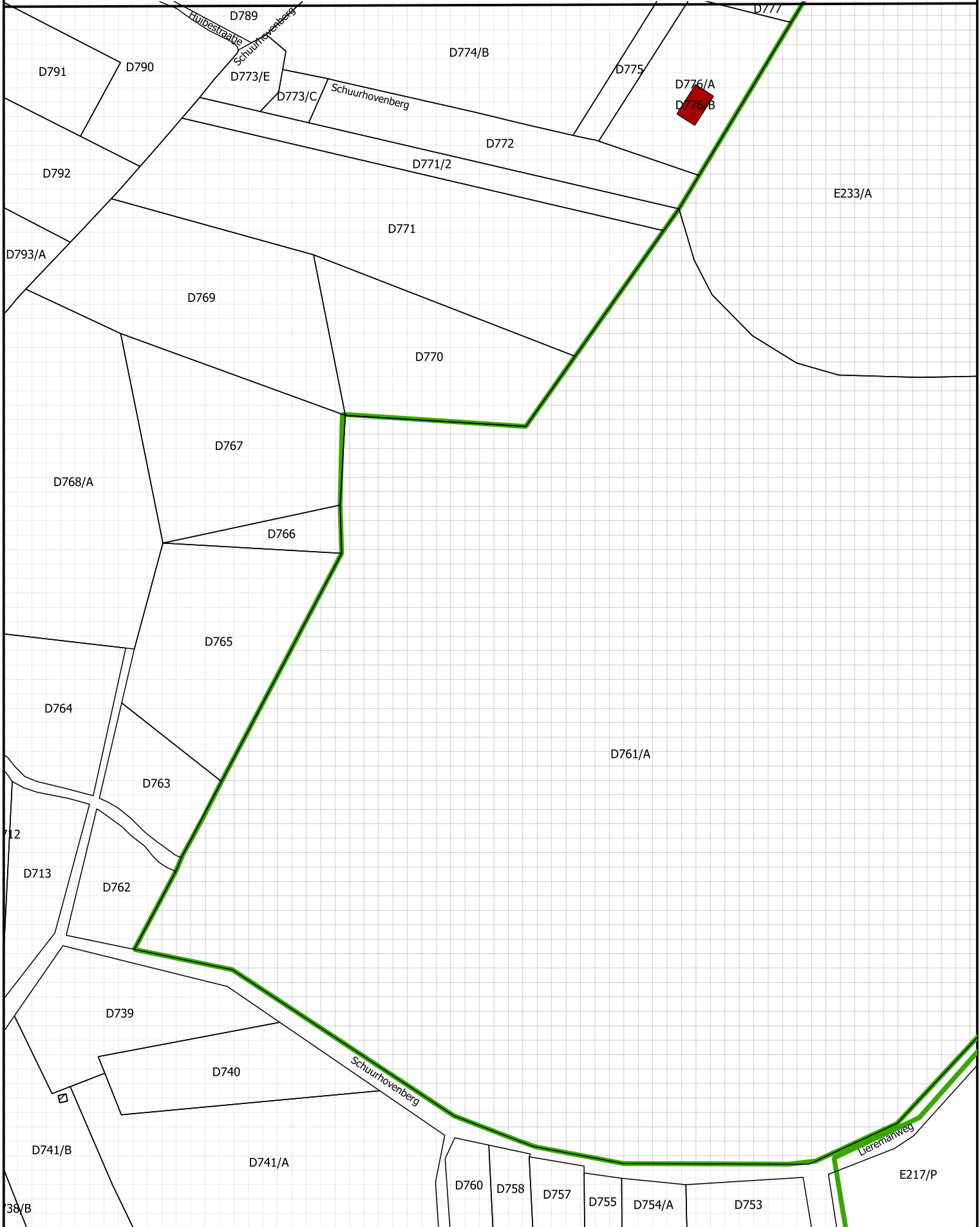





5.1. OMGEVINGSPLAN BIJ HET DOSSIER



-  monument
-  Reeds beschermd landschap

Schaal: 1:2.500

0 40 80 120 160 m



Afbakening gebaseerd op het GRB. Datum raadpleging: 17/03/2017

