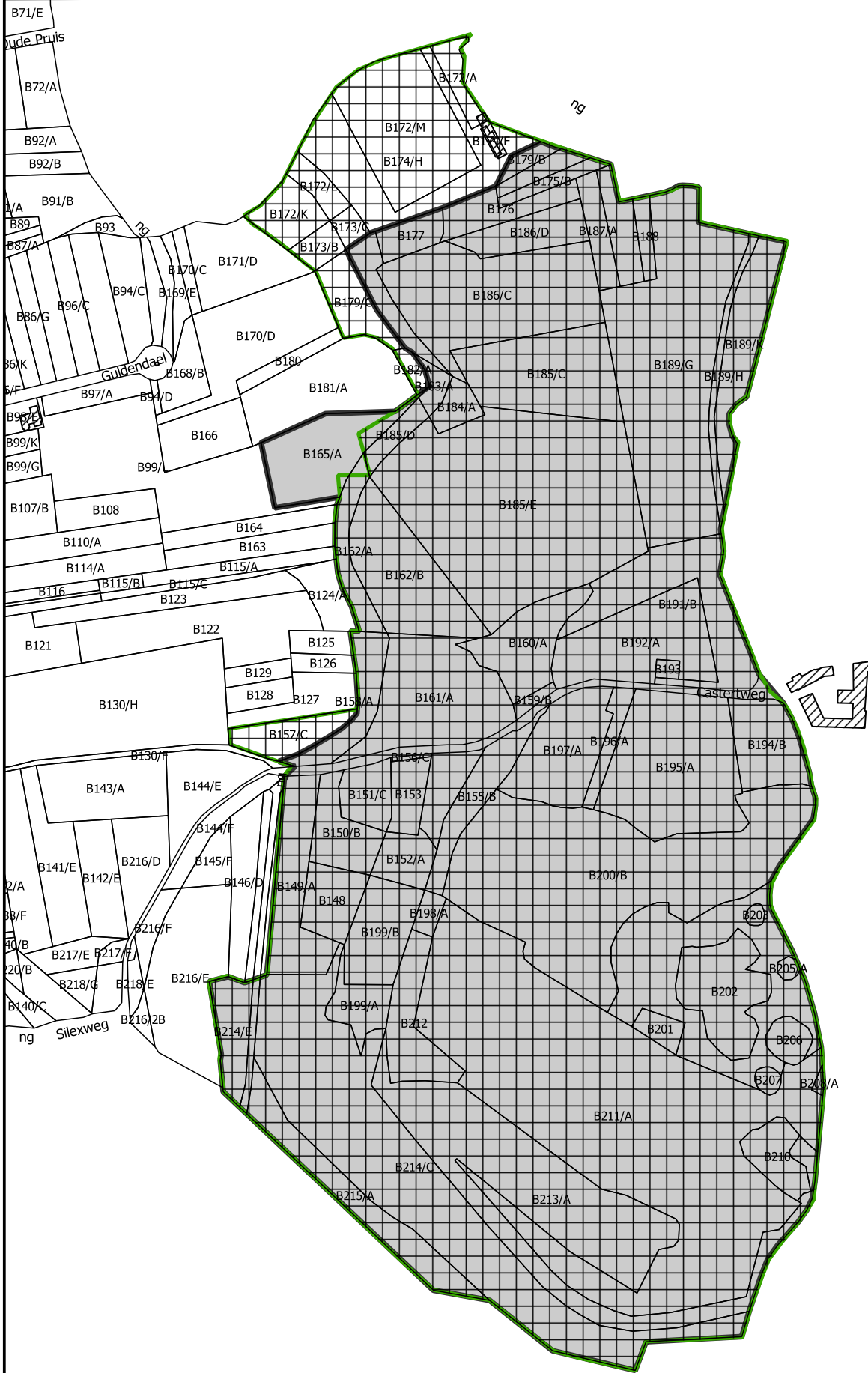




5.1. OMGEVINGSPLAN BIJ HET DOSSIER



-  Archeologische site
-  Reeds beschermd landschap

Schaal: 1:4.500

0 80 160 240 320 m

Afbakening gebaseerd op het GRB. Datum raadpleging: 2/02/2017

